



PEMERINTAH KABUPATEN
KONAWE UTARA



BADAN PUSAT STATISTIK
KABUPATEN KONAWE UTARA



STATISTIK INFRASTRUKTUR WILAYAH 2024

HASIL KOMPILASI PRODUK ADMINISTRASI PERANGKAT DAERAH
PEMERINTAH KABUPATEN KONAWE UTARA





PEMERINTAH KABUPATEN
KONAWE UTARA



BADAN PUSAT STATISTIK
KABUPATEN KONAWE UTARA



STATISTIK

INFRASTRUKTUR WILAYAH

2024

HASIL KOMPILASI PRODUK ADMINISTRASI PERANGKAT DAERAH
PEMERINTAH KABUPATEN KONAWE UTARA



STATISTIK INFRASTRUKTUR WILAYAH

Hasil Kompilasi Produk Administrasi Organisasi Perangkat Daerah Pemerintah Kabupaten
Konawe Utara Tahun 2024

Nomor Rekomendasi Kegiatan Statistik : K-23.7410.002

ISSN : ---

No. Publikasi :

Katalog :

Ukuran Buku : 21 cm x 29,7 cm

Jumlah Halaman : xix + 202 halaman

Naskah :

"Tim Penyusun Statistik Infrastruktur Wilayah Tahun 2024"

Bidang Statistik, Evaluasi dan Pelaporan, Badan Perencanaan Pembangunan, Riset dan Inovasi
Daerah Kabupaten Konawe Utara

Gambar Cover oleh :

Bidang Statistik, Evaluasi dan Pelaporan, Badan Perencanaan Pembangunan, Riset dan Inovasi
Daerah Kabupaten Konawe Utara

Ilustrasi Cover :

Anonim

Diterbitkan oleh :

© Badan Perencanaan Pembangunan, Riset dan Inovasi Daerah Kabupaten Konawe Utara
Bulan Terbit : Desember 2024

Dicetak oleh : ---

Dilarang mengumumkan, mendistribusikan, mengkomunikasikan, dan/atau menggandakan sebagian atau seluruh isi publikasi ini untuk tujuan komersial tanpa izin tertulis dari Badan Perencanaan Pembangunan Daerah Kabupaten Konawe Utara.

KATA PENGANTAR

Undang – undang Nomor 16 Tahun 2007 tentang Statistik yang diperkuat dengan Peraturan Presiden Republik Indonesia Nomor 39 Tahun 2019 tentang Satu Data Indonesia dan Peraturan Menteri PPN/Kepala Bappenas Nomor 18 Tahun 2020 tentang Tata Kerja Satu Data Indonesia, menjadi landasan bagi Badan Perencanaan Pembangunan, Riset dan Inovasi Daerah Kabupaten Konawe Utara untuk melakukan pengumpulan, analisis dan publikasi data Statistik di daerah khususnya data statistik sektoral bidang infrastruktur wilayah.

Publikasi Statistik Infrastruktur wilayah merupakan salah satu media yang digunakan oleh Badan Perencanaan Pembangunan, Riset dan Inovasi Daerah untuk menyebarkan informasi yang berkaitan dengan kondisi infrastruktur di Kabupaten Konawe Utara. Data yang disajikan dalam publikasi Statistik Infrastruktur ini merupakan hasil kompilasi dari produk administrasi tahun 2024 beberapa Organisasi Perangkat Daerah di Kabupaten Konawe Utara dan Instansi vertikal lainnya yang ada di Kabupaten Konawe Utara terutama di bidang pendidikan di bawah naungan Kementerian Agama. Semoga publikasi Statistik Infrastruktur ini dapat memberikan manfaat bagi kegiatan Statistik di Kabupaten Konawe Utara serta untuk mendukung ketersediaan data sebagai dasar dalam perencanaan pembangunan di Kabupaten Konawe Utara.

Dalam penyusunan publikasi Statistik Infrastruktur Kabupaten Konawe Utara ini tentu masih terdapat berbagai kekurangan, oleh karena itu kritik dan saran yang membangun sangat diperlukan sebagai masukan dalam penyusunan publikasi Statistik Infrastruktur tahun berikutnya.

Wanggudu, 14 Desember 2024

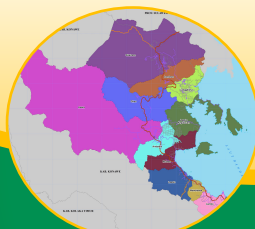
Kepala Bapperida
Kabupaten Konawe Utara



I. LA ODE MUHAJIMIN, ST., MPW., IAP

Pembina Tk.I, IV/b

NIP. 19820825 201001 1 020



DAFTAR ISI

Kata Pengantar	i
Daftar Isi	ii
Daftar Tabel	iv
Daftar Gambar	xiv
1. Kondisi Umum Wilayah	1
1.1. Geografis	4
1.2. Kondisi Topografi	44
1.3. Kondisi Geologi	44
1.4. Hidrologi dan Hidrogeologi	46
1.5. Kondisi Klimatologi	46
1.6. Penggunaan Lahan	49
2. Pendidikan	50
2.1. Bangunan Sekolah	54
2.2. Ruang Kelas Sekolah Berdasarkan Keadaan/Kondisi	60
2.3. Perpustakaan	68
2.4. Olahraga	69
3. Kesehatan	70
3.1. Sarana Kesehatan	73
3.2. Upaya Kesehatan Bersumberdaya Masyarakat (UKBM)	78
4. Ekonomi	81
4.1. Sarana Perdagangan	84



4.2. Industri Kecil dan Mikro.....	88
4.3. Usaha Mikro, Kecil dan Menengah	95
4.4. Koperasi	96
4.5. Perbankan	105
4.6. Perikanan	106
5. Transportasi dan Telekomunikasi	107
5.1. Sarana Transportasi.....	110
5.2. Jalan dan Jembatan.....	115
5.3. Telekomunikasi	121
6. Sosial	129
6.1. Agama	132
6.2. Organisasi Sosial Masyarakat	139
7. Pariwisata	140
8. Perumahan dan Permukiman	144
8.1. Perumahan	146
8.2. Kawasan Permukiman	174
9. Lingkungan Hidup dan Pekerjaan Umum	178
9.1. Pengelolaan Sampah/Limbah	180
9.2. Irigasi dan Drainase	184
9.3. Air Minum	193
9.4. Sanitasi	195
9.5. Balai Penyuluh Pertanian	197
9.6. Bangunan Penanggulangan Bencana.....	198

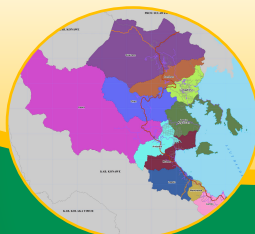


DAFTAR TABEL

Nomor Tabel	Judul Tabel	Hal
Kondisi Umum Wilayah		
Tabel 1.1.1.	Luas Wilayah Kecamatan di Kabupaten Konawe Utara	6
Tabel 1.1.2.	Luas Wilayah Desa di Kabupaten Konawe Utara	7
Tabel 1.1.3.	Ketersediaan dan Kondisi Gedung Balai Desa di Kabupaten Konawe Utara Tahun 2024 dirinci per desa	14
Tabel 1.1.4.	Ketersediaan dan Kondisi Gedung Kantor Desa di Kabupaten Konawe Utara Tahun 2024 dirinci per desa	21
Tabel 1.1.5.	Ketersediaan dan Kondisi Gedung Badan Permusyawaratan Desa (BPD) di Kabupaten Konawe Utara Tahun 2024 dirinci per desa	29
Tabel 1.1.6.	Ketersediaan dan Kondisi Gedung Badan Permusyawaratan Desa (BPD) di Kabupaten Konawe Utara Tahun 2024 dirinci per desa	37
Tabel 1.6.1	Luas Penggunaan Lahan di Kabupaten Konawe Utara Tahun 2024	50
Pendidikan		
Tabel 2.1.1.	Jumlah Taman Kanak-Kanak (TK) Menurut Status Pengelola Sekolah dirinci per Kecamatan di Kabupaten Konawe Utara Tahun 2024	54
Tabel 2.1.2.	Jumlah Raudhatul Athfal (RA) Menurut Status Pengelola Sekolah dirinci per Kecamatan di Kabupaten Konawe Utara Tahun 2024	55
Tabel 2.1.3.	Jumlah Sekolah Dasar (SD) Menurut Status Pengelola Sekolah dirinci per Kecamatan di Kabupaten Konawe Utara Tahun 2024	56



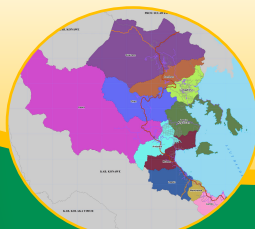
Nomor Tabel	Judul Tabel	Hal
Tabel 2.1.4.	Jumlah Madrasah Ibtidaiyah (MI) Menurut Status Pengelola Sekolah dirinci per Kecamatan di Kabupaten Konawe Utara Tahun 2024	57
Tabel 2.1.5.	Jumlah Sekolah Menengah Pertama (SMP) Menurut Status Pengelola Sekolah dirinci per Kecamatan di Kabupaten Konawe Utara Tahun 2024	58
Tabel 2.1.6.	Jumlah Madrasah Tsanawiyah (MTs.) Menurut Status Pengelola Sekolah dirinci per Kecamatan di Kabupaten Konawe Utara Tahun 2024	59
Tabel 2.2.1.	Jumlah Ruang Kelas Sekolah Dasar Negeri Menurut Kondisi dirinci per Kecamatan di Kabupaten Konawe Utara Tahun 2024	60
Tabel 2.2.2.	Kondisi Ruang Kelas Sekolah Dasar Negeri Menurut Kondisi dirinci per Sekolah di Kabupaten Konawe Utara Tahun 2024	61
Tabel 2.2.3.	Jumlah Ruang Kelas Sekolah Menengah Pertama (SMP) Negeri Menurut Kondisi dirinci per Kecamatan di Kabupaten Konawe Utara Tahun 2024	65
Tabel 2.2.4.	Jumlah Ruang Kelas Sekolah Menengah Pertama (SMP) Negeri Menurut Kondisi dirinci per Sekolah di Kabupaten Konawe Utara Tahun 2024	66
Tabel 2.3.1.	Jumlah Sarana Perpustakaan Sekolah TK/SD/SMP Sederajat di Kabupaten Konawe Utara Tahun 2024	68
Tabel 2.4.1.	Jumlah Prasarana Olahraga yang berada di Kabupaten Konawe Utara yang dibangun Pemerintah Daerah Tahun 2024	69



Nomor Tabel	Judul Tabel	Hal
Kesehatan		
Tabel 3.1.1.	Jumlah Bangunan Puskesmas dan Jaringannya di rinci per Kecamatan di Kabupaten Konawe Utara Tahun 2020-2024	73
Tabel 3.1.2.	Akreditasi Puskesmas di Kabupaten Konawe Utara Tahun 2024	75
Tabel 3.1.3.	Jumlah Sarana Kesehatan di Kabupaten Konawe Utara Tahun 2021-2024	76
Tabel 3.2.1.	Jumlah Posyandu, Poskesdes/Polindes dan Posbindu PTM di rinci per Kecamatan di Kabupaten Konawe Utara Tahun 2021-2024	78
Tabel 3.2.2.	Jumlah Klinik Keluarga Berencana (KKB) dan Pos Pelayanan Keluarga Berencana Desa (PPKBD) di rinci per Kecamatan di Kabupaten Konawe Utara Tahun 2021-2024	80
Ekonomi		
Tabel 4.1.1.	Luas dan Kepemilikan Pasar di Kabupaten Konawe Utara Tahun 2021-2024	84
Tabel 4.1.2.	Status dan Kondisi Pasar di Kabupaten Konawe Utara Tahun 2024	85
Tabel 4.1.3.	Jumlah Kios, Los Kering dan Los Basah Pasar di Kabupaten Konawe Utara Tahun 2021-2024	86
Tabel 4.2.1.	Jumlah Sentra Industri Kecil dan Mikro (IKM) Menurut Jenis Usaha di Kabupaten Konawe Utara Tahun 2021-2024	88
Tabel 4.2.2.	Jumlah Sentra Industri Kecil dan Mikro (IKM) Menurut Jenis Usaha di Kecamatan Sawa Kabupaten Konawe Utara Tahun 2021-2024	88



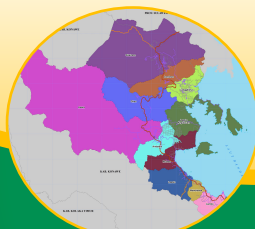
Nomor Tabel	Judul Tabel	Hal
Tabel 4.2.3.	Jumlah Sentra Industri Kecil dan Mikro (IKM) Menurut Jenis Usaha di Kecamatan Motui Kabupaten Konawe Utara Tahun 2021-2024	89
Tabel 4.2.4.	Jumlah Sentra Industri Kecil dan Mikro (IKM) Menurut Jenis Usaha di Kecamatan Lembo Kabupaten Konawe Utara Tahun 2021-2024	89
Tabel 4.2.5.	Jumlah Sentra Industri Kecil dan Mikro (IKM) Menurut Jenis Usaha di Kecamatan Lasolo Kabupaten Konawe Utara Tahun 2021-2024	90
Tabel 4.2.6.	Jumlah Sentra Industri Kecil dan Mikro (IKM) Menurut Jenis Usaha di Kecamatan Wawolesea Kabupaten Konawe Utara Tahun 2021-2024	90
Tabel 4.2.7.	Jumlah Sentra Industri Kecil dan Mikro (IKM) Menurut Jenis Usaha di Kecamatan Lasolo Kepulauan Kabupaten Konawe Utara Tahun 2021-2024	91
Tabel 4.2.8.	Jumlah Sentra Industri Kecil dan Mikro (IKM) Menurut Jenis Usaha di Kecamatan Molawe Kabupaten Konawe Utara Tahun 2021-2024	91
Tabel 4.2.9.	Jumlah Sentra Industri Kecil dan Mikro (IKM) Menurut Jenis Usaha di Kecamatan Asera Kabupaten Konawe Utara Tahun 2021-2024	92
Tabel 4.2.10.	Jumlah Sentra Industri Kecil dan Mikro (IKM) Menurut Jenis Usaha di Kecamatan Andowia Kabupaten Konawe Utara Tahun 2021-2024	92
Tabel 4.2.11.	Jumlah Sentra Industri Kecil dan Mikro (IKM) Menurut Jenis Usaha di Kecamatan Oheo Kabupaten Konawe Utara Tahun 2021-2024	93



Nomor Tabel	Judul Tabel	Hal
Tabel 4.2.12.	Jumlah Sentra Industri Kecil dan Mikro (IKM) Menurut Jenis Usaha di Kecamatan Langgikima Kabupaten Konawe Utara Tahun 2021-2024	93
Tabel 4.2.13.	Jumlah Sentra Industri Kecil dan Mikro (IKM) Menurut Jenis Usaha di Kecamatan Wiwirano Kabupaten Konawe Utara Tahun 2021-2024	94
Tabel 4.2.14.	Jumlah Sentra Industri Kecil dan Mikro (IKM) Menurut Jenis Usaha di Kecamatan Landawe Kabupaten Konawe Utara Tahun 2021-2024	94
Tabel 4.3.1.	Jumlah Usaha Mikro, Kecil dan Menengah (UMKM) dirinci per Kecamatan di Kabupaten Konawe Utara Tahun 2021-2024	95
Tabel 4.4.1.	Jumlah Koperasi Menurut Status Keaktifan Koperasi dirinci per Kecamatan di Kabupaten Konawe Utara Tahun 2021-2024	96
Tabel 4.4.2.	Rincian Koperasi Aktif, Modal, Aset dan Omzet di Kabupaten Konawe Utara Tahun 2021-2024	97
Tabel 4.5.1.	Jumlah Bank Menurut Jenisnya dirinci per Kecamatan di Kabupaten Konawe Utara Tahun 2024	105
Tabel 4.6.1.	Jumlah Perahu/Kapal Penangkap Ikan menurut Jenis dirinci per Kecamatan di Kabupaten Konawe Utara Tahun 2024	106
Transportasi dan Telekomunikasi		110
Tabel 5.1.1.	Jumlah Terminal Penumpang (Angkutan Darat) di Kabupaten Konawe Utara Tahun 2021 - 2024	110
Tabel 5.1.2.	Jumlah Terminal Khusus di Kabupaten Konawe Utara Tahun 2024	111



Nomor Tabel	Judul Tabel	Hal
Tabel 5.1.3.	Jumlah Pelabuhan/Dermaga/Tambatan Perahu dirinci per Kecamatan di Kabupaten Konawe Utara Tahun 2021 - 2024	112
Tabel 5.1.4.	Jumlah Angkutan Umum (Penumpang) di Kabupaten Konawe Utara Tahun 2021 - 2024	113
Tabel 5.1.5.	Jumlah Angkutan Umum (Barang) di Kabupaten Konawe Utara Tahun 2021 - 2024	113
Tabel 5.1.6.	Jumlah Kendaraan Pribadi di Kabupaten Konawe Utara Tahun 2021 - 2024	114
Tabel 5.1.7.	Jumlah SPU dirinci per Kecamatan di Kabupaten Konawe Utara Tahun 2021 - 2024	114
Tabel 5.2.1.	Panjang Jalan berdasarkan Kondisi Jalan di Kabupaten Konawe Utara Tahun 2021 - 2024	115
Tabel 5.2.2.	Panjang Jalan berdasarkan Kelas Jalan di Kabupaten Konawe Utara Tahun 2021 - 2024	116
Tabel 5.2.3.	Panjang Jalan berdasarkan Material/Konstruksi di Kabupaten Konawe Utara Tahun 2021 - 2024	116
Tabel 5.2.4.	Panjang Jalan berdasarkan Fungsi Jalan di Kabupaten Konawe Utara Tahun 2021 - 2024	117
Tabel 5.2.5.	Jumlah Jembatan Berdasarkan Status Pengelolaan di Kabupaten Konawe Utara Tahun 2021 - 2024	117
Tabel 5.2.6.	Jumlah Jembatan Berdasarkan Kelas Jembatan di Kabupaten Konawe Utara Tahun 2021 - 2024	118
Tabel 5.2.7.	Panjang Jalan Usaha Tani yang dibangun dirinci per Kecamatan di Kabupaten Konawe Utara Tahun 2021 - 2024	119



Nomor Tabel	Judul Tabel	Hal
Tabel 5.2.8.	Panjang Jalan Produksi yang dibangun dirinci per Kecamatan di Kabupaten Konawe Utara Tahun 2021 - 2024	120
Tabel 5.3.1.	Jumlah Desa/Kelurahan dengan Layanan Jaringan dan Internet di rinci per Kecamatan di Kabupaten Konawe Utara Tahun 2024	121
Tabel 5.3.2.	Jumlah Pengguna telepon/ Internet dirinci per Kecamatan di Kabupaten Konawe Utara Tahun 2024	122
Tabel 5.3.3.	Jumlah Pengguna telepon/ Internet dirinci per Desa di Kabupaten Konawe Utara Tahun 2024	123
Sosial		
Tabel 6.1.1.	Jumlah Tempat Ibadah Menurut Agama di rinci per Kecamatan di Kabupaten Konawe Utara Tahun 2024	132
Tabel 6.1.2.	Jumlah dan Kondisi Mesjid di rinci per Desa di Kabupaten Konawe Utara Tahun 2024	133
Tabel 6.2.1.	Jumlah Lembaga Non-Profit/Organisasi Kemasyarakatan dirinci per Kecamatan di Kabupaten Konawe Utara Tahun 2024	139
Pariwisata		
Tabel 7.1.1.	Jumlah Situs/Bangunan Bersejarah menurut Jenisnya Bangunannya di Kabupaten Konawe Utara Tahun 2021 - 2024	142
Tabel 7.1.2.	Jumlah Daya Tarik Wisata Komersial Menurut Jenis Wisata di Kabupaten Konawe Utara Tahun 2021 - 2024	143



Nomor Tabel	Judul Tabel	Hal
Perumahan dan Permukiman		144
Tabel 8.1.1.	Jumlah rumah Berdasarkan Kelayakan di rinci per Kecamatan di Kabupaten Konawe Utara Tahun 2021-2024	146
Tabel 8.1.2.	Jumlah rumah Berdasarkan Kelayakan dirinci per Desa di Kabupaten Konawe Utara Tahun 2021-2024	147
Tabel 8.1.3.	Jumlah rumah Berdasarkan Jenis Bangunan rinci per Kecamatan di Kabupaten Konawe Utara Tahun 2021-2024	153
Tabel 8.1.4.	Jumlah rumah Berdasarkan Jenis Bangunan dirinci per Desa di Kabupaten Konawe Utara Tahun 2021-2024	155
Tabel 8.1.5.	Luas Kawasan Permukiman dirinci per Kecamatan di Kabupaten Konawe Utara Tahun 2021-2024	167
Tabel 8.1.6.	Luas Kawasan Permukiman dirinci per Desa di Kabupaten Konawe Utara Tahun 2021-2024	168
Tabel 8.2.1.	Luas Kawasan Kumuh dirinci per Kecamatan di Kabupaten Konawe Utara Tahun 2021-2024	174
Tabel 8.2.2.	Luas Kawasan Kumuh dirinci per Kawasan di Kabupaten Konawe Utara Tahun 2021-2024	175
Lingkungan Hidup dan Pekerjaan Umum		178
Tabel 9.1.1.	Jumlah Tempat Penimbunan Sampah Sementara (TPS) di rinci per Kecamatan di Kabupaten Konawe Utara Tahun 2021 - 2024	180
Tabel 9.1.2.	Volume Tempat Penimbunan Sampah Sementara (TPS) di rinci per Kecamatan di Kabupaten Konawe Utara Tahun 2021 - 2024	181



Nomor Tabel	Judul Tabel	Hal
Tabel 9.1.3.	Jumlah dan Volume Tempat Pembuangan Akhir (TPA) di rinci per Kecamatan di Kabupaten Konawe Utara Tahun 2021 - 2024	182
Tabel 9.1.4.	Jumlah Armada Pengangkut Sampah di Kabupaten Konawe Utara Tahun 2021 - 2024	183
Tabel 9.1.5.	Jumlah Tenaga Operasional Dan Petugas Kebersihan di Kabupaten Konawe Utara Tahun 2021 - 2024	183
Tabel 9.2.1.	Luas Daerah Irigasi di rinci menurut Kecamatan di Kabupaten Konawe Utara Tahun 2021 - 2024	184
Tabel 9.2.2.	Panjang Jaringan Irigasi Berdasarkan Jenis Jaringan di Kabupaten Konawe Utara Tahun 2021 - 2024	185
Tabel 9.2.3.	Rehabilitasi Jaringan Irigasi Tersier di Kabupaten Konawe Utara Tahun 2021-2024	186
Tabel 9.2.4.	Pembangunan Irigasi Tanah Dangkal di Kabupaten Konawe Utara Tahun 2021-2024	187
Tabel 9.2.5.	Pembangunan Irigasi Tanah Dalam di Kabupaten Konawe Utara Tahun 2021-2024	188
Tabel 9.2.6.	Pembangunan Embung di Kabupaten Konawe Utara Tahun 2021-2024	189
Tabel 9.2.7.	Pembangunan Pintu Air di Kabupaten Konawe Utara Tahun 2021-2024	190
Tabel 9.2.8.	Optimasi Lahan Rawa/Saluran Pembuangan Air di Kabupaten Konawe Utara Tahun 2021-2024	191
Tabel 9.2.9.	Panjang Jaringan Drainase Lingkungan dirinci per Kecamatan di Kabupaten Konawe Utara Tahun 2021-2024	192



Nomor Tabel	Judul Tabel	Hal
Tabel 9.3.1.	Jumlah Sarana Air Bersih Yang Dilakukan Pemeriksaan Sampel dirinci per Kecamatan di Kabupaten Konawe Utara Tahun 2024	193
Tabel 9.3.2.	Jumlah Sarana Jumlah Sarana Penyediaan Air Minum dirinci per Kecamatan di Kabupaten Konawe Utara Tahun 2024	195
Tabel 9.4.1.	Jumlah Sarana/Aset MCK dirinci per tahun Pembangunan di Kabupaten Konawe Utara	195
Tabel 9.5.1.	Jumlah Balai Penyuluh Pertanian (BPP) dirinci per Kecamatan di Kabupaten Konawe Utara Tahun 2021-2024	197
Tabel 9.6.1.	Jumlah Talud Penahan tanah yang dibangun dirinci per Kecamatan di Kabupaten Konawe Utara Tahun 2022-2024	198
Tabel 9.6.2.	Jumlah dan Panjang Jembatan Penghubung yang dibangun dirinci per Kecamatan di Kabupaten Konawe Utara Tahun 2022-2024	199
Tabel 9.6.3.	Jumlah Hunian Tetap Korban Bencana Banjir yang dibangun dirinci per Kecamatan di Kabupaten Konawe Utara Tahun 2023-2024	200
Tabel 9.6.4.	Panjang Drainase di Lokasi Bencana yang dibangun dirinci per Kecamatan di Kabupaten Konawe Utara Tahun 2023-2024	201
Tabel 9.6.5.	Panjang Normalisasi Sungai yang dibangun dirinci per Kecamatan di Kabupaten Konawe Utara Tahun 2023-2024	202




DAFTAR GAMBAR

Nomor Gambar	Judul Gambar	Hal
Kondisi Umum Wilayah		
Gambar 1.1.	Peta Wilayah Administrasi Kabupaten Konawe Utara	5
Gambar 1.2.	Kondisi Gedung Balai desa di Kabupaten Konawe Utara Tahun 2024	20
Gambar 1.4.	Kondisi Kantor BPD di Kabupaten Konawe Utara Tahun 2024	28
Gambar 1.5.	Luas Wilayah dan Jenis Tanah di Kabupaten Konawe Utara	45
Gambar 1.6.	Jumlah Hari Hujan dan Curah Hujan di Kabupaten Konawe Utara tahun 2020 - 2024	47
Gambar 1.7.	Keadaan Curah Hujan di Kabupaten Konawe Utara Tahun 2024	48
Gambar 1.8.	Jumlah Hari Hujan di Kabupaten Konawe Utara Tahun 2024	49






Pemerintah Kabupaten
Konawe Utara



01

GAMBARAN UMUM

GEOGRAFIS DAN KONDISI WILAYAH
KABUPATEN KONAWE UTARA



PENJELASAN TEKNIS

1. Secara astronomis, Kabupaten Konawe Utara terletak antara 121°49' - 122°49' Bujur Timur dan 02°97' dan 03°86' Lintang Selatan.
2. Curah Hujan adalah banyaknya hujan yang tcuruh (turun) di suatu daerah dalam jangka waktu tertentu. Curah hujan Kabupaten Konawe Utara rata - rata 343,75 mm³ rata- rata 17,17 hari/ bulan.
3. Berdasarkan posisi geografis, Kabupaten Konawe Utara memiliki batas-batas :
 - Sebelah Utara berbatasan dengan Kabupaten Morowali (Provinsi Sulawesi Tengah) dan Kecamatan Routa (Kabupaten Konawe).
 - Sebelah Timur berbatasan dengan Kabupaten Morowali (Provinsi Sulawesi Tengah) dan Laut Banda.
 - Sebelah Selatan berbatasan dengan Kecamatan Bondoala, Kecamatan Amonggedo, Kecamatan Meluhu, Kecamatan Anggaberri, Kecamatan Tongauna dan Kecamatan Abuki (Kabupaten Konawe).
 - Sebelah Barat berbatasan dengan Kecamatan Latoma Kabupaten Konawe dan Kabupaten Kolaka Utara.
4. Kabupaten Konawe Utara memiliki luas wilayah sebesar 510.176 Ha atau sekitar 13,38 persen dari luas wilayah Provinsi Sulawesi Tenggara. Sedangkan luas wilayah perairan laut (termasuk perairan Kabupaten



Konawe dan Kabupaten Konawe Selatan) $\pm 11.960 \text{ km}^2$ atau 10,87 persen dari luas perairan Sulawesi Tenggara.

5. Wilayah Konawe Utara berada pada ketinggian 0 - >2000 mdpl dengan kemiringan lereng antara 0 - >40%. Kemiringan antara 25% sampai dengan >40% berada pada hulu Sungai Lasolo yang merupakan wilayah Pegunungan Matarombeo.
6. Kabupaten Konawe Utara memiliki topografi permukaan tanah yang pada umumnya bergunung, bergelombang dan berbukit yang mengelilingi dataran rendah yang sangat potensial untuk perkembangan sektor pertanian.
7. Kabupaten Konawe Utara memiliki luas wilayah sebesar 500.339 Ha. Penggunaan lahan terbesar adalah hutan negara seluas 350.962 Ha dan perkebunan seluas 143.086 Ha. Sebesar 0,39 persen atau sekitar 1.963 Ha dimanfaatkan sebagai lahan sawah.
8. Kabupaten Konawe Utara memiliki wilayah yang memiliki potensi untuk dikembangkan sebagai kawasan budidaya seperti perikanan, pertanian, pariwisata, industri, pertambangan dan lain - lain.
9. Kelembaban Nisbi, yaitu perbandingan jumlah uap air yang ada di udara dengan jumlah maksimum uap air yang dapat dikandung udara pada temperatur yang sama dan dinyatakan dengan persen (%). Berdasarkan pada klasifikasi iklim Schmidt dan Ferguson, wilayah Kabupaten Konawe Utara dibedakan dalam dua klasifikasi yaitu Tipe Iklim B yakni tipe Iklim dengan kelembaban 14,3-33,3 % pada daerah Wiwirano hingga Molawe, dan Tipe Iklim C yaitu dengan kelembaban



33,3-60 % pada wilayah Lasolo hingga Motui. Rata-rata suhu udara maksimum 32°C. Tekanan udara rata-rata 1.010,6 milibar dengan kelembaban udara rata-rata 78 persen, kecepatan angin pada umumnya berjalan normal yaitu sekitar 3,75 m/sec.



ULASAN

Kabupaten Konawe Utara terletak di bagian selatan Khatulistiwa, melintang dari Utara ke Selatan antara 02°97' dan 03°86' LS, membujur dari Barat ke Timur antara 121°49' dan 122°49' BT. Kabupaten Konawe Utara memiliki luas wilayah sebesar 510.176 Ha atau sekitar 13,38 persen dari luas wilayah Provinsi Sulawesi Tenggara. Sedangkan luas wilayah perairan laut (termasuk perairan Kabupaten Konawe dan Kabupaten Konawe Selatan) ±11.960Km² atau 10,87 persen dari luas perairan Sulawesi Tenggara. Secara administrasi Kabupaten Konawe Utara berbatasan dengan:

- Sebelah Utara berbatasan dengan Kabupaten Morowali (Provinsi Sulawesi Tengah) dan Kecamatan Routa (Kabupaten Konawe).
- Sebelah Timur berbatasan dengan Kabupaten Morowali (Provinsi Sulawesi Tengah) dan Laut Banda.
- Sebelah Selatan berbatasan dengan Kecamatan Bondoala, Kecamatan Amonggedo, Kecamatan Meluhu, Kecamatan Anggaberri, Kecamatan Tongauna dan Kecamatan Abuki (Kabupaten Konawe).
- Sebelah Barat berbatasan dengan Kecamatan Latoma Kabupaten Konawe dan Kabupaten Kolaka Utara.

1.1 Geografis

Secara administratif Kabupaten Konawe Utara terdiri dari 13 kecamatan. Kecamatan Wiwirano adalah kecamatan yang mempunyai wilayah paling luas yaitu 968,06 km² atau 19,34 persen dari seluruh



Tabel 1.1.1.

Luas Wilayah Kecamatan di Kabupaten Konawe Utara

No.	Kecamatan	Ibukota	Luas Wilayah (Km ²)	Jumlah		
				Desa	Kel.	UPT
(1)	(2)	(3)	(4)	(5)	(6)	(7)
1.	Sawa	Sawa	93,76	13	1	-
2.	Motui	Bende	61,3	14	1	1
3.	Lembo	Lembo	78,12	11	1	-
4.	Wawolesea	Wawolesea	139,4	9	-	-
5.	Lasolo	Tinobu	149,4	13	1	-
6.	Lasolo Kepulauan	Boenaga	62,42	6	-	-
7.	Molawe	Molawe	365,06	8	1	-
8.	Andowia	Andowia	863,32	14	1	-
9.	Asera	Asera	595,9	17	2	1
10.	Oheo	Linomoiyo	738,5	17	1	1
11.	Langgikima	Langgikima	476,75	11	1	-
12.	Landawe	Hialu	603,53	10	-	-
13.	Wiwirano	Lamonae	874,3	15	1	1
Total			5.101,76	159	11	4

Sumber : BPS, Kabupaten Konawe Utara Dalam Angka Tahun 2024



Tabel 1.1.2
Luas Wilayah Desa/Kelurahan di Kabupaten Konawe Utara

No.	ID Kecamatan	Nama Kecamatan	ID Desa	Nama Desa	Luas Wilayah (Km ²)
(1)	(2)	(3)	(4)	(5)	(6)
1	7410010	SAWA	7410010006	KOKAPI	11.70
2	7410010	SAWA	7410010007	MATANGGONAWA	4.17
3	7410010	SAWA	7410010008	PUDONGGALA	6.40
4	7410010	SAWA	7410010009	TONGAUNA	6.40
5	7410010	SAWA	7410010010	SAWA	13.26
6	7410010	SAWA	7410010011	LAIMEO	4.00
7	7410010	SAWA	7410010012	LALEMBO	5.26
8	7410010	SAWA	7410010013	PUUPI	13.00
9	7410010	SAWA	7410010030	PUDONGGALA UTAMA	9.70
10	7410010	SAWA	7410010031	ULU SAWA	5.60
11	7410010	SAWA	7410010032	PEKAROA	0.96
12	7410010	SAWA	7410010033	PANGGULAWU	1.70
13	7410010	SAWA	7410010034	TUDUNGANO	5.20
14	7410010	SAWA	7410010035	TANJUNG LAIMEO	3.80
15	7410011	MOTUI	7410011001	TONDOWATU	5.15
16	7410011	MOTUI	7410011002	KAPOLANO	7.00
17	7410011	MOTUI	7410011003	TOBIMEITA	5.20
18	7410011	MOTUI	7410011004	PONI-PONIKI	3.50
19	7410011	MOTUI	7410011005	MATANDAH	3.20
20	7410011	MOTUI	7410011006	BANGGINA	2.00
21	7410011	MOTUI	7410011007	LAMBULUO	5.81
22	7410011	MOTUI	7410011008	MOTUI	4.23
23	7410011	MOTUI	7410011009	PUUWONGGIA	2.14
24	7410011	MOTUI	7410011010	WAWOLURI	9.00
25	7410011	MOTUI	7410011011	PUUNGGULAH	3.90
26	7410011	MOTUI	7410011012	BENDE	4.05
27	7410011	MOTUI	7410011013	SAMA SUBUR	6.95
28	7410011	MOTUI	7410011014	RANOMBUPULU	2.12
29	7410011	MOTUI	7410011015	SAMBASULE	2.00



No.	ID Kecamatan	Nama Kecamatan	ID Desa	Nama Desa	Luas Wilayah (Km ²)
(1)	(2)	(3)	(4)	(5)	(6)
30	7410020	LEMBO	7410020001	TONGALINO	5.53
31	7410020	LEMBO	7410020002	TAIPA	4.17
32	7410020	LEMBO	7410020003	PUUSIAMBU	4.26
33	7410020	LEMBO	7410020004	BUNGGUOSU	8.03
34	7410020	LEMBO	7410020005	LEMBO	13.56
35	7410020	LEMBO	7410020006	PASIR PUTIH	17.50
36	7410020	LEMBO	7410020007	PADALEU	5.01
37	7410020	LEMBO	7410020008	PUULEMO	11.71
38	7410020	LEMBO	7410020009	ALO-ALO	7.47
39	7410020	LEMBO	7410020010	LAPULU	4.62
40	7410020	LEMBO	7410020011	LARAMO	5.24
41	7410020	LEMBO	7410020012	WATU WULAA	3.96
42	7410030	LASOLO	7410030027	ABOLA	2.60
43	7410030	LASOLO	7410030028	BELALO	2.76
44	7410030	LASOLO	7410030029	ANDEO	7.20
45	7410030	LASOLO	7410030030	MATAPILA	16.98
46	7410030	LASOLO	7410030031	LAMETONO	22.38
47	7410030	LASOLO	7410030032	ANDUMOWU	12.65
48	7410030	LASOLO	7410030033	BASULE	2.23
49	7410030	LASOLO	7410030034	TINOBU	1.74
50	7410030	LASOLO	7410030035	WAWORAHA	1.58
51	7410030	LASOLO	7410030036	OTOLE	15.76
52	7410030	LASOLO	7410030037	WATUKILA	1.78
53	7410030	LASOLO	7410030048	LARODANGGE	17.62
54	7410030	LASOLO	7410030053	TETELUPAI	3.60
55	7410030	LASOLO	7410030054	LALOWARU	10.65
56	7410030	LASOLO	7410030055	MUARA TINOBU	1.87
57	7410030	LASOLO	7410030056	MOROMBO PANTAI	16.00
58	7410030	LASOLO	7410030057	TOKOWUTA	7.64
59	7410031	WAWOLESEA	7410031001	TANJUNG BUNGA	1.58
60	7410031	WAWOLESEA	7410031002	KAMPOH BUNGA	3.16
61	7410031	WAWOLESEA	7410031003	LEMOBAJO	15.52



No.	ID Kecamatan	Nama Kecamatan	ID Desa	Nama Desa	Luas Wilayah (Km ²)
(1)	(2)	(3)	(4)	(5)	(6)
62	7410031	WAWOLESEA	7410031004	WAWOLESEA	7.56
63	7410031	WAWOLESEA	7410031005	TOREO	28.17
64	7410031	WAWOLESEA	7410031006	BARASANGA	7.75
65	7410031	WAWOLESEA	7410031007	OTIPULU	8.35
66	7410031	WAWOLESEA	7410031008	KAMPOH CINA	4.25
67	7410032	LASOLO KEPULAUAN	7410032001	BOENAGA	20.60
68	7410032	LASOLO KEPULAUAN	7410032002	WATURAMBAHA	18.98
69	7410032	LASOLO KEPULAUAN	7410032003	LABENGKI	9.48
70	7410032	LASOLO KEPULAUAN	7410032004	MOROMBO	10.30
71	7410032	LASOLO KEPULAUAN	7410032005	TAPUNOPAKA	1.46
72	7410032	LASOLO KEPULAUAN	7410032006	BOEDINGI	1.60
73	7410040	MOLAWA	7410040001	MATAIWOI	8.10
74	7410040	MOLAWA	7410040002	BANDAEHA	41.65
75	7410040	MOLAWA	7410040003	MOLAWA	2.39
76	7410040	MOLAWA	7410040004	AWILA	31.02
77	7410040	MOLAWA	7410040005	MOWUNDO	12.64
78	7410040	MOLAWA	7410040006	MANDIODO	33.70
79	7410040	MOLAWA	7410040007	TAPUNGGAYA	118.07
80	7410040	MOLAWA	7410040008	AWILA PUNCAK	12.74
81	7410040	MOLAWA	7410040009	TAPUEMEA	59.03
82	7410050	ASERA	7410050008	WANGGUDU	111.78
83	7410050	ASERA	7410050009	TANGGULURI	13.12
84	7410050	ASERA	7410050010	WUNDUHAKA	17.88
85	7410050	ASERA	7410050011	WANGGUDU RAYA	26.06
86	7410050	ASERA	7410050012	WALALINDU	18.61
87	7410050	ASERA	7410050013	TAPUWATU	25.00
88	7410050	ASERA	7410050014	WALASOLO	10.75
89	7410050	ASERA	7410050015	ASERA	10.04
90	7410050	ASERA	7410050016	AMOROME	53.35



No.	ID Kecamatan	Nama Kecamatan	ID Desa	Nama Desa	Luas Wilayah (Km ²)
(1)	(2)	(3)	(4)	(5)	(6)
91	7410050	ASERA	7410050017	ASEMI NUNULAI	324.49
92	7410050	ASERA	7410050018	WAWOLIMBUE	16.61
93	7410050	ASERA	7410050049	LONGEO UTAMA	30.30
94	7410050	ASERA	7410050050	PUUNGGOMOSI	14.50
95	7410050	ASERA	7410050051	PUUWANGGUDU	45.00
96	7410050	ASERA	7410050052	KOTA MULYA	23.15
97	7410050	ASERA	7410050053	AMOROME UTAMA	33.72
98	7410050	ASERA	7410050054	OHEO TRANS	63.25
99	7410050	ASERA	7410050055	ALA WANGGUDU	12.76
100	7410050	ASERA	7410050056	ANDEDAO	13.85
101	7410051	ANDOWIA	7410051001	BANGGAREMA	55.44
102	7410051	ANDOWIA	7410051002	LAHIMBUA	94.75
103	7410051	ANDOWIA	7410051003	LAMONDOWO	86.66
104	7410051	ANDOWIA	7410051004	ANDOWIA	21.20
105	7410051	ANDOWIA	7410051005	PUUSULI	69.12
106	7410051	ANDOWIA	7410051006	LARONANGA	18.75
107	7410051	ANDOWIA	7410051007	LABUNGA	24.50
108	7410051	ANDOWIA	7410051008	PUUWONUA	28.21
109	7410051	ANDOWIA	7410051009	ANGGOLOHIPO	8.19
110	7410051	ANDOWIA	7410051010	LAROBENDE	13.96
111	7410051	ANDOWIA	7410051012	LAMBUDONI	55.00
112	7410051	ANDOWIA	7410051013	MATAIWOI	20.19
113	7410051	ANDOWIA	7410051021	AMOLAME	54.00
114	7410051	ANDOWIA	7410051022	WAWORATE	14.46
115	7410051	ANDOWIA	7410051023	AMBAKE	12.66
116	7410052	OHEO	7410052001	LARONAHHA	61.33
117	7410052	OHEO	7410052002	BANDAEHA	38.09
118	7410052	OHEO	7410052003	KOTA MAJU	10.90
119	7410052	OHEO	7410052004	LAMEORU	19.83
120	7410052	OHEO	7410052005	LANDAWE	59.25
121	7410052	OHEO	7410052006	WALANDAWE	20.36
122	7410052	OHEO	7410052007	WIWIRANO	38.39



No.	ID Kecamatan	Nama Kecamatan	ID Desa	Nama Desa	Luas Wilayah (Km ²)
(1)	(2)	(3)	(4)	(5)	(6)
123	7410052	OHEO	7410052008	MOPUTE	31.99
124	7410052	OHEO	7410052009	TADOLOIYO	84.50
125	7410052	OHEO	7410052010	PUUHIALU	7.20
126	7410052	OHEO	7410052011	LINOMOIYO	24.11
127	7410052	OHEO	7410052012	BENDE WUTA	20.41
128	7410052	OHEO	7410052013	TADOLOIYO TRANS	35.86
129	7410052	OHEO	7410052014	SAMBANDETE	91.69
130	7410052	OHEO	7410052015	PAKA INDAH	11.25
131	7410052	OHEO	7410052016	TINONDO	84.72
132	7410052	OHEO	7410052017	HOROE	20.00
133	7410052	OHEO	7410052018	UPT. PUUHIALU	
134	7410060	LANGGIKIMA	7410060001	SARIMUKTI	35.66
135	7410060	LANGGIKIMA	7410060002	LANGGIKIMA	32.00
136	7410060	LANGGIKIMA	7410060003	MOLORE	23.88
137	7410060	LANGGIKIMA	7410060004	LAMERURU	155.72
138	7410060	LANGGIKIMA	7410060005	TOBIMEITA	29.14
139	7410060	LANGGIKIMA	7410060006	PARIAMA	6.72
140	7410060	LANGGIKIMA	7410060007	POLORA INDAH	40.20
141	7410060	LANGGIKIMA	7410060008	ALENGGO	12.21
142	7410060	LANGGIKIMA	7410060009	MEKAR JAYA	4.86
143	7410060	LANGGIKIMA	7410060010	MOLORE PANTAI	16.97
144	7410060	LANGGIKIMA	7410060011	NGAPAINIA	14.30
145	7410060	LANGGIKIMA	7410060012	MOROMBO PANTAI	5.00
146	7410070	WIWIRANO	7410070003	WAWOHEO	57.95
147	7410070	WIWIRANO	7410070005	LAMONAE	49.90
148	7410070	WIWIRANO	7410070006	PADALERE	49.50
149	7410070	WIWIRANO	7410070007	CULAMBATU	60.00
150	7410070	WIWIRANO	7410070008	LAMPARINGA	8.50
151	7410070	WIWIRANO	7410070009	TETEWATU	51.83
152	7410070	WIWIRANO	7410070018	WACUMELEWE	26.25
153	7410070	WIWIRANO	7410070019	LAMONAE UTAMA	36.00
154	7410070	WIWIRANO	7410070020	MATA OSOLE	23.97



No.	ID Kecamatan	Nama Kecamatan	ID Desa	Nama Desa	Luas Wilayah (Km ²)
(1)	(2)	(3)	(4)	(5)	(6)
155	7410070	WIWIRANO	7410070021	WAWONSANGI	49.73
156	7410070	WIWIRANO	7410070022	PONDOA	108.83
157	7410070	WIWIRANO	7410070023	WAWONTOAHO	24.90
158	7410070	WIWIRANO	7410070025	PADALERE UTAMA	146.75
159	7410070	WIWIRANO	7410070029	LAROMPANA	5.00
160	7410070	WIWIRANO	7410070030	WACU PINODO	23.00
161	7410070	WIWIRANO	7410070031	UPT PADALERE UTAMA	3.58
162	7410071	LANDAWE	7410071001	HIALU UTAMA	28.39
163	7410071	LANDAWE	7410071002	MATA BENUA	30.00
164	7410071	LANDAWE	7410071003	KURATAO	43.14
165	7410071	LANDAWE	7410071004	LANDAWE UTAMA	169.88
166	7410071	LANDAWE	7410071005	POLO POLORA	9.23
167	7410071	LANDAWE	7410071006	KOLOSUA	49.83
168	7410071	LANDAWE	7410071007	TAMBAKUA	162.97
169	7410071	LANDAWE	7410071008	LANDIWO	23.58
170	7410071	LANDAWE	7410071009	LAUMOSO	25.22
171	7410071	LANDAWE	7410071010	MATABAHO	5.10
172	7410071	LANDAWE	7410071011	HIALU	5.74

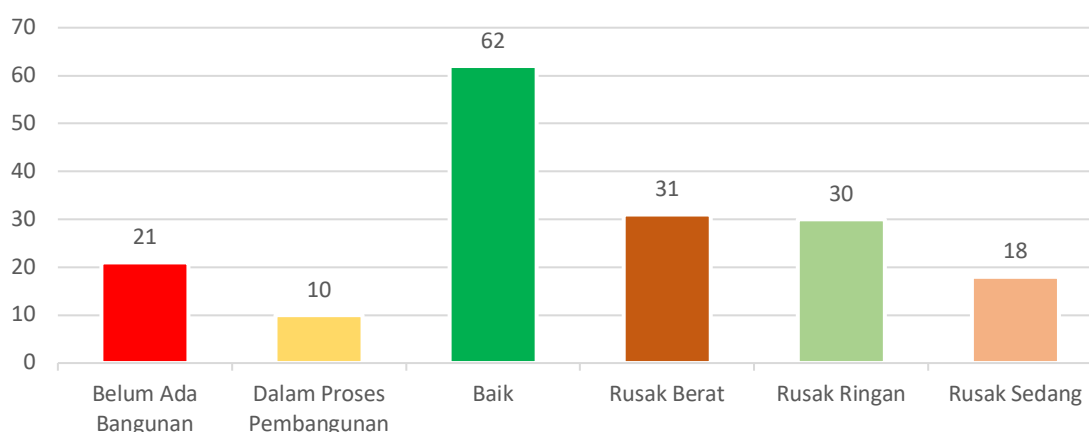
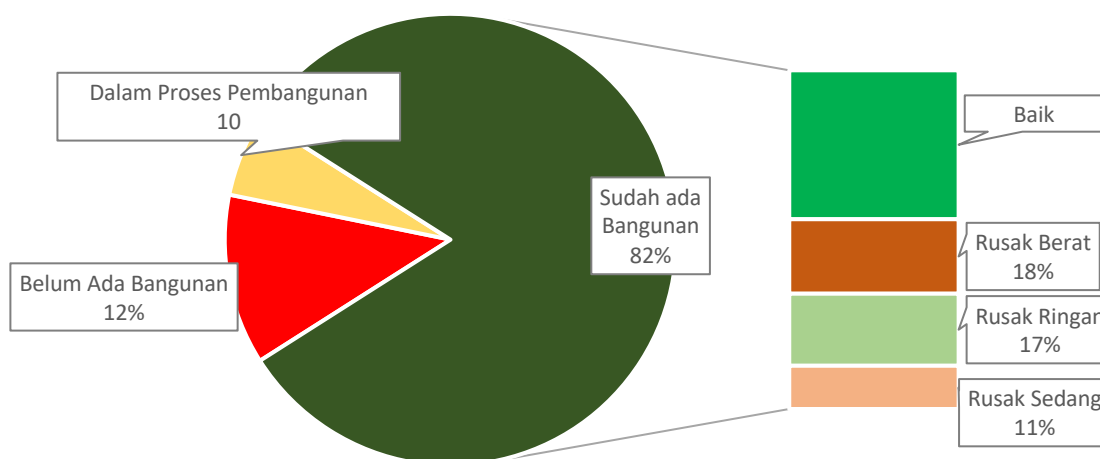
Sumber : Sekretariat Daerah Kabupaten Konawe Utara, 2024



Dalam proses pelayanan kepada Masyarakat desa, dukungan infrastruktur balai desa menjadi faktor penting yang harus tersedia dalam kondisi baik. Pada Tahun 2024, 82% desa di Kabupaten Konawe Utara telah memiliki Balai desa, 10% dalam prose pembangunan, serta 12% belum ada bangunannya.

Gambar 1.2

Kondisi Gedung Balai desa di Kabupaten Konawe Utara Tahun 2024



Tabel 1.1.3
Ketersediaan dan Kondisi Gedung Balai Desa
di Kabupaten Konawe Utara Tahun 2024 dirinci per desa

No.	ID Kecamatan	Nama Kecamatan	ID Desa	Nama Desa	Gedung Balai Desa	
					Ketersediaan	Kondisi
(1)	(2)	(3)	(4)	(5)	(6)	(7)
1	7410010	SAWA	7410010006	KOKAPI	Belum Ada	Belum Ada Bangunan
2	7410010	SAWA	7410010007	MATANGGONAWA	Ada	Baik
3	7410010	SAWA	7410010008	PUDONGGALA	Ada	Baik
4	7410010	SAWA	7410010009	TONGAUNA	Ada	Rusak Berat
5	7410010	SAWA	7410010010	SAWA	Ada	Rusak Sedang
6	7410010	SAWA	7410010011	LAIMEO	Dalam Proses Pembangunan	Belum Ada Bangunan
7	7410010	SAWA	7410010012	LALEMBO	Ada	Rusak Berat
8	7410010	SAWA	7410010013	PUUPI	Ada	Rusak Sedang
9	7410010	SAWA	7410010030	PUDONGGALA UTAMA	Belum Ada	Belum Ada Bangunan
10	7410010	SAWA	7410010031	ULU SAWA	Belum Ada	Belum Ada Bangunan
11	7410010	SAWA	7410010032	PEKAROA	Ada	Baik
12	7410010	SAWA	7410010033	PANGGULAWU	Ada	Baik
13	7410010	SAWA	7410010034	TUDUNGANO	Ada	Rusak Berat
14	7410010	SAWA	7410010035	TANJUNG LAIMEO	Ada	Baik
15	7410011	MOTUI	7410011001	TONDOWATU	Ada	Baik
16	7410011	MOTUI	7410011002	KAPOLANO	Belum Ada	Belum Ada Bangunan
17	7410011	MOTUI	7410011003	TOBIMEITA	Ada	Rusak Ringan
18	7410011	MOTUI	7410011004	PONI-PONIKI	Ada	Rusak Ringan
19	7410011	MOTUI	7410011005	MATANDAH	Ada	Rusak Ringan
20	7410011	MOTUI	7410011006	BANGGINA	Ada	Rusak Berat
21	7410011	MOTUI	7410011007	LAMBULUO	Ada	Rusak Ringan
22	7410011	MOTUI	7410011008	MOTUI	Ada	Baik
23	7410011	MOTUI	7410011009	PUUWONGGIA	Belum Ada	Belum Ada Bangunan
24	7410011	MOTUI	7410011010	WAWOLURI	Ada	Rusak Berat
25	7410011	MOTUI	7410011011	PUNGGULAH	Ada	Rusak Sedang
26	7410011	MOTUI	7410011012	BENDE	Ada	Baik
27	7410011	MOTUI	7410011013	SAMA SUBUR	Belum Ada	Belum Ada Bangunan



No.	ID Kecamatan	Nama Kecamatan	ID Desa	Nama Desa	Gedung Balai Desa	
					Ketersediaan	Kondisi
(1)	(2)	(3)	(4)	(5)	(6)	(7)
28	7410011	MOTUI	7410011014	RANOMBUPULU	Ada	Rusak Ringan
29	7410011	MOTUI	7410011015	SAMBASULE	Ada	Rusak Sedang
30	7410020	LEMBO	7410020001	TONGALINO	Ada	Rusak Berat
31	7410020	LEMBO	7410020002	TAIPA	Ada	Rusak Berat
32	7410020	LEMBO	7410020003	PUUSIAMBU	Ada	Rusak Sedang
33	7410020	LEMBO	7410020004	BUNGGUOSU	Ada	Rusak Sedang
34	7410020	LEMBO	7410020005	LEMBO	Ada	Rusak Berat
35	7410020	LEMBO	7410020006	PASIR PUTIH	Ada	Rusak Sedang
36	7410020	LEMBO	7410020007	PADALEU	Dalam Proses Pembangunan	-
37	7410020	LEMBO	7410020008	PUULEMO	Ada	Rusak Berat
38	7410020	LEMBO	7410020009	ALO-ALO	Ada	Rusak Ringan
39	7410020	LEMBO	7410020010	LAPULU	Ada	Rusak Sedang
40	7410020	LEMBO	7410020011	LARAMO	Ada	Baik
41	7410020	LEMBO	7410020012	WATUWULA	Ada	Baik
42	7410030	LASOLO	7410030027	ABOLA	Ada	Rusak Berat
43	7410030	LASOLO	7410030028	BELALO	Ada	Rusak Berat
44	7410030	LASOLO	7410030029	ANDEO	Ada	Rusak Berat
45	7410030	LASOLO	7410030030	MATAPILA	Ada	Rusak Berat
46	7410030	LASOLO	7410030031	LAMETONO	Dalam Proses Pembangunan	-
47	7410030	LASOLO	7410030032	ANDUMOWU	Dalam Proses Pembangunan	-
48	7410030	LASOLO	7410030033	BASULE	Ada	Rusak Ringan
49	7410030	LASOLO	7410030034	TINOBU	Ada	Baik
50	7410030	LASOLO	7410030035	WAWORAHA	Ada	Rusak Ringan
51	7410030	LASOLO	7410030036	OTOLE	Ada	Baik
52	7410030	LASOLO	7410030037	WATUKILA	Ada	Rusak Berat
53	7410030	LASOLO	7410030048	LARODANGGE	Ada	Rusak Berat
54	7410030	LASOLO	7410030053	TETELUPAI	Ada	Rusak Berat
55	7410030	LASOLO	7410030054	LALOWARU	Ada	Rusak Ringan
56	7410030	LASOLO	7410030055	MUARA TINOBU	Ada	Baik
57	7410030	LASOLO	7410030056	MOROMBO PANTAI	Ada	Rusak Berat
58	7410030	LASOLO	7410030057	TOKOWUTA	Belum Ada	Belum Ada Bangunan



No.	ID Kecamatan	Nama Kecamatan	ID Desa	Nama Desa	Gedung Balai Desa	
					Ketersediaan	Kondisi
(1)	(2)	(3)	(4)	(5)	(6)	(7)
59	7410031	WAWOLESEA	7410031001	TANJUNG BUNGA	Ada	Rusak Ringan
60	7410031	WAWOLESEA	7410031002	KAMPOH BUNGA	Ada	Baik
61	7410031	WAWOLESEA	7410031003	LEMOBAJO	Ada	Rusak Ringan
62	7410031	WAWOLESEA	7410031004	WAWOLESEA	Ada	Rusak Berat
63	7410031	WAWOLESEA	7410031005	TOREO	Ada	Baik
64	7410031	WAWOLESEA	7410031006	BARASANGA	Ada	Baik
65	7410031	WAWOLESEA	7410031007	OTIPULU	Ada	Rusak Berat
66	7410031	WAWOLESEA	7410031008	KAMPOH CINA	Ada	Baik
67	7410032	LASOLO KEPULAUAN	7410032001	BOENAGA	Ada	Rusak Berat
68	7410032	LASOLO KEPULAUAN	7410032002	WATURAMBAHA	Ada	Rusak Ringan
69	7410032	LASOLO KEPULAUAN	7410032003	LABENGI	Ada	Rusak Sedang
70	7410032	LASOLO KEPULAUAN	7410032004	MOROMBO	Ada	Baik
71	7410032	LASOLO KEPULAUAN	7410032005	TAPUNOPAKA	Ada	Rusak Ringan
72	7410032	LASOLO KEPULAUAN	7410032006	BOEDINGI	Belum Ada	Belum Ada Bangunan
73	7410040	MOLAWÉ	7410040001	MATAIWOI	Ada	Rusak Ringan
74	7410040	MOLAWÉ	7410040002	BANDAEHA	Ada	Rusak Sedang
75	7410040	MOLAWÉ	7410040003	MOLAWÉ	Ada	Rusak Sedang
76	7410040	MOLAWÉ	7410040004	AWILA	Ada	Rusak Sedang
77	7410040	MOLAWÉ	7410040005	MOWUNDO	Ada	Rusak Berat
78	7410040	MOLAWÉ	7410040006	MANDIODO	Ada	Rusak Berat
79	7410040	MOLAWÉ	7410040007	TAPUNGGAYA	Ada	Rusak Ringan
80	7410040	MOLAWÉ	7410040008	AWILA PUNCAK	Dalam Proses Pembangunan	Belum Ada Bangunan
81	7410040	MOLAWÉ	7410040009	TAPUEMEA	Ada	Baik
82	7410050	ASERA	7410050008	WANGGUDU	Ada	Rusak Berat
83	7410050	ASERA	7410050009	TANGGULURI	Ada	Baik
84	7410050	ASERA	7410050010	WUNDUHAKA	Dalam Proses Pembangunan	Belum Ada Bangunan
85	7410050	ASERA	7410050011	WANGGUDU RAYA	Ada	Baik
86	7410050	ASERA	7410050012	WALALINDU	Ada	Rusak Berat
87	7410050	ASERA	7410050013	TAPUWATU	Belum Ada	Belum Ada Bangunan



No.	ID Kecamatan	Nama Kecamatan	ID Desa	Nama Desa	Gedung Balai Desa	
					Ketersediaan	Kondisi
(1)	(2)	(3)	(4)	(5)	(6)	(7)
88	7410050	ASERA	7410050014	WALASOLO	Ada	Baik
89	7410050	ASERA	7410050015	ASERA	Ada	Rusak Ringan
90	7410050	ASERA	7410050016	AMOROME	Ada	Baik
91	7410050	ASERA	7410050017	ASEMI NUNULAI	Ada	Baik
92	7410050	ASERA	7410050018	WAWOLIMBUE	Ada	Baik
93	7410050	ASERA	7410050049	LONGEO UTAMA	Ada	Baik
94	7410050	ASERA	7410050050	PUUNGGOMOSI	Ada	Baik
95	7410050	ASERA	7410050051	PUUWANGGUDU	Ada	Rusak Ringan
96	7410050	ASERA	7410050052	KOTA MULYA	Ada	Rusak Ringan
97	7410050	ASERA	7410050053	AMOROME UTAMA	Ada	Rusak Ringan
98	7410050	ASERA	7410050054	OHEO TRANS	Ada	Baik
99	7410050	ASERA	7410050055	ALAA WANGGUDU	Ada	Baik
100	7410050	ASERA	7410050056	ANDEDAO	Ada	Rusak Sedang
101	7410051	ANDOWIA	7410051001	BANGGAREMA	Dalam Proses Pembangunan	-
102	7410051	ANDOWIA	7410051002	LAHIMBUA	Ada	Rusak Berat
103	7410051	ANDOWIA	7410051003	LAMONDOWO	Ada	Rusak Ringan
104	7410051	ANDOWIA	7410051004	ANDOWIA	Ada	Baik
105	7410051	ANDOWIA	7410051005	PUUSULI	Belum Ada	Belum Ada Bangunan
106	7410051	ANDOWIA	7410051006	LARONANGA	Belum Ada	Belum Ada Bangunan
107	7410051	ANDOWIA	7410051007	LABUNGGGA	Ada	Rusak Sedang
108	7410051	ANDOWIA	7410051008	PUUWONUA	Ada	Rusak Ringan
109	7410051	ANDOWIA	7410051009	ANGGOLOHIPO	Belum Ada	Belum Ada Bangunan
110	7410051	ANDOWIA	7410051010	LAROBENDE	Belum Ada	Belum Ada Bangunan
111	7410051	ANDOWIA	7410051012	LAMBUDONI	Ada	Baik
112	7410051	ANDOWIA	7410051013	MATAIWOI	Ada	Rusak Ringan
113	7410051	ANDOWIA	7410051021	AMOLAME	Ada	Rusak Berat
114	7410051	ANDOWIA	7410051022	WAWORATE	Ada	Rusak Berat
115	7410051	ANDOWIA	7410051023	AMBAKE	Ada	Baik
116	7410052	OHEO	7410052001	LAROONAHA	Belum Ada	Belum Ada Bangunan
117	7410052	OHEO	7410052002	BANDAEHA	Belum Ada	Belum Ada Bangunan



No.	ID Kecamatan	Nama Kecamatan	ID Desa	Nama Desa	Gedung Balai Desa	
					Ketersediaan	Kondisi
(1)	(2)	(3)	(4)	(5)	(6)	(7)
118	7410052	OHEO	7410052003	KOTA MAJU	Ada	Baik
119	7410052	OHEO	7410052004	LAMEORU	Ada	Rusak Sedang
120	7410052	OHEO	7410052005	LANDAWE	Ada	Baik
121	7410052	OHEO	7410052006	WALANDAWE	Ada	Baik
122	7410052	OHEO	7410052007	WIWIRANO	Ada	Baik
123	7410052	OHEO	7410052008	MOPUTE	Ada	Baik
124	7410052	OHEO	7410052009	TADOLOIYO	Ada	Rusak Ringan
125	7410052	OHEO	7410052010	PUUHIALU	Belum Ada	Belum Ada Bangunan
126	7410052	OHEO	7410052011	LINOMOIYO	Ada	Baik
127	7410052	OHEO	7410052012	BENDE WUTA	Belum Ada	Belum Ada Bangunan
128	7410052	OHEO	7410052013	TADOLOIYO TRANS	Ada	Baik
129	7410052	OHEO	7410052014	SAMBANDETE	Ada	Baik
130	7410052	OHEO	7410052015	PAKA INDAH	Ada	Rusak Berat
131	7410052	OHEO	7410052016	TINONDO	Belum Ada	Belum Ada Bangunan
132	7410052	OHEO	7410052017	HOROE	Ada	Baik
133	7410052	OHEO	7410052018	UPT. PUUHIALU	Belum Ada	Belum Ada Bangunan
134	7410060	LANGGIKIMA	7410060001	SARIMUKTI	Ada	Baik
135	7410060	LANGGIKIMA	7410060002	LANGGIKIMA	Belum Ada	Belum Ada Bangunan
136	7410060	LANGGIKIMA	7410060003	MOLORE	Ada	Baik
137	7410060	LANGGIKIMA	7410060004	LAMERURU	Ada	Baik
138	7410060	LANGGIKIMA	7410060005	TOBIMEITA	Ada	Baik
139	7410060	LANGGIKIMA	7410060006	PARIAMA	Ada	Baik
140	7410060	LANGGIKIMA	7410060007	POLORA INDAH	Ada	Baik
141	7410060	LANGGIKIMA	7410060008	ALENGGO	Ada	Rusak Ringan
142	7410060	LANGGIKIMA	7410060009	MEKAR JAYA	Ada	Baik
143	7410060	LANGGIKIMA	7410060010	MOLORE PANTAI	Ada	Baik
144	7410060	LANGGIKIMA	7410060011	NGAPAINIA	Ada	Rusak Sedang
145	7410060	LANGGIKIMA	7410060012	MOROMBO PANTAI	Ada	Baik
146	7410070	WIWIRANO	7410070003	WAWOHEO	Ada	Baik
147	7410070	WIWIRANO	7410070005	LAMONAE	Belum Ada	Belum Ada Bangunan



No.	ID Kecamatan	Nama Kecamatan	ID Desa	Nama Desa	Gedung Balai Desa	
					Ketersediaan	Kondisi
(1)	(2)	(3)	(4)	(5)	(6)	(7)
148	7410070	WIWIRANO	7410070006	PADALERE	Ada	Baik
149	7410070	WIWIRANO	7410070007	CULAMBATU	Ada	Baik
150	7410070	WIWIRANO	7410070008	LAMPARINGA	Ada	Baik
151	7410070	WIWIRANO	7410070009	TETEWATU	Dalam Proses Pembangunan	-
152	7410070	WIWIRANO	7410070018	WACUMELEWE	Dalam Proses Pembangunan	-
153	7410070	WIWIRANO	7410070019	LAMONAE UTAMA	Ada	Rusak Berat
154	7410070	WIWIRANO	7410070020	MATA OSOLE	Ada	Rusak Berat
155	7410070	WIWIRANO	7410070021	WAWONSANGI	Ada	Rusak Ringan
156	7410070	WIWIRANO	7410070022	PONDOA	Ada	Rusak Ringan
157	7410070	WIWIRANO	7410070023	WAWONTOAHO	Ada	Rusak Sedang
158	7410070	WIWIRANO	7410070025	PADALERE UTAMA	Ada	Rusak Ringan
159	7410070	WIWIRANO	7410070029	LAROMPANA	Ada	Rusak Sedang
160	7410070	WIWIRANO	7410070030	WACUPINODO	Ada	Rusak Ringan
161	7410070	WIWIRANO	7410070031	UPT PADALERE UTAMA	Ada	Rusak Ringan
162	7410071	LANDAWE	7410071001	HIALU UTAMA	Ada	Baik
163	7410071	LANDAWE	7410071002	MATA BENUA	Ada	Baik
164	7410071	LANDAWE	7410071003	KURATAO	Ada	Baik
165	7410071	LANDAWE	7410071004	LANDAWE UTAMA	Ada	Baik
166	7410071	LANDAWE	7410071005	POLO POLORA	Ada	Baik
167	7410071	LANDAWE	7410071006	KOLOSUA	Ada	Rusak Berat
168	7410071	LANDAWE	7410071007	TAMBAKUA	Ada	Baik
169	7410071	LANDAWE	7410071008	LANDIWO	Ada	Baik
170	7410071	LANDAWE	7410071009	LAUMOSO	Ada	Rusak Ringan
171	7410071	LANDAWE	7410071010	MATABAHO	Dalam Proses Pembangunan	-
172	7410071	LANDAWE	7410071011	HIALU	Ada	Baik

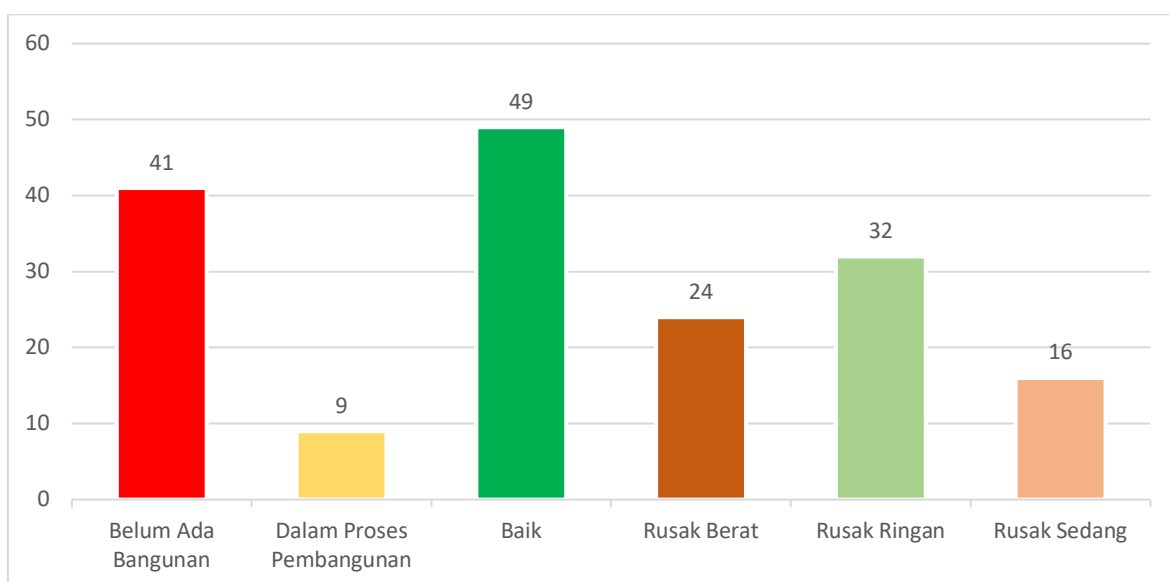
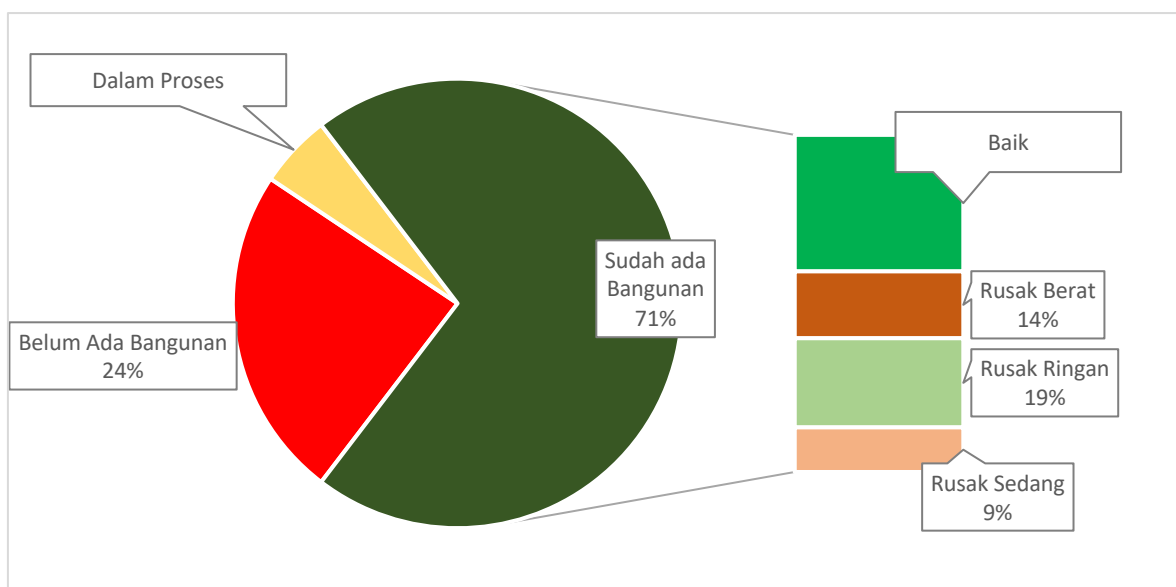
Sumber : Dinas Pemberdayaan Masyarakat dan Desa/
 Sekretariat Daerah Kabupaten Konawe Utara, 2024



Dalam proses pelayanan kepada Masyarakat desa, dukungan infrastruktur kantor desa juga menjadi faktor penting yang harus tersedia dalam kondisi baik. Pada Tahun 2024, 71% desa di Kabupaten Konawe Utara telah memiliki Kantor desa, 5% dalam prose pembangunan, serta 24% belum ada bangunannya.

Gambar 1.3

Kondisi Kantor desa di Kabupaten Konawe Utara
Tahun 2024



Tabel 1.1.4
Ketersediaan dan Kondisi Gedung Kantor Desa
di Kabupaten Konawe Utara Tahun 2024 dirinci per desa

No.	ID Kecamatan	Nama Kecamatan	ID Desa	Nama Desa	Gedung Kantor Desa	
					Ketersediaan	Kondisi
(1)	(2)	(3)	(4)	(5)	(6)	(7)
1	7410010	SAWA	7410010006	KOKAPI	Belum Ada	Belum Ada Bangunan
2	7410010	SAWA	7410010007	MATANGGONAWA	Ada	Rusak Berat
3	7410010	SAWA	7410010008	PUDONGGALA	Ada	Baik
4	7410010	SAWA	7410010009	TONGAUNA	Ada	Baik
5	7410010	SAWA	7410010010	SAWA	Ada	Rusak Sedang
6	7410010	SAWA	7410010011	LAIMEO	Ada	Rusak Berat
7	7410010	SAWA	7410010012	LALEMBO	Ada	Baik
8	7410010	SAWA	7410010013	PUUPI	Ada	Rusak Sedang
9	7410010	SAWA	7410010030	PUDONGGALA UTAMA	Belum Ada	Belum Ada Bangunan
10	7410010	SAWA	7410010031	ULU SAWA	Belum Ada	Belum Ada Bangunan
11	7410010	SAWA	7410010032	PEKAROA	Ada	Baik
12	7410010	SAWA	7410010033	PANGGULAWU	Ada	Baik
13	7410010	SAWA	7410010034	TUDUNGANO	Ada	Baik
14	7410010	SAWA	7410010035	TANJUNG LAIMEO	Ada	Baik
15	7410011	MOTUI	7410011001	TONDOWATU	Ada	Rusak Ringan
16	7410011	MOTUI	7410011002	KAPOLANO	Belum Ada	Belum Ada Bangunan
17	7410011	MOTUI	7410011003	TOBIMEITA	Ada	Rusak Ringan
18	7410011	MOTUI	7410011004	PONI-PONIKI	Ada	Rusak Sedang
19	7410011	MOTUI	7410011005	MATANDAH	Ada	Rusak Berat
20	7410011	MOTUI	7410011006	BANGGINA	Belum Ada	Belum Ada Bangunan
21	7410011	MOTUI	7410011007	LAMBULUO	Ada	Rusak Ringan
22	7410011	MOTUI	7410011008	MOTUI	Ada	Rusak Ringan
23	7410011	MOTUI	7410011009	PUUWONGGIA	Belum Ada	Belum Ada Bangunan
24	7410011	MOTUI	7410011010	WAWOLURI	Ada	Rusak Ringan
25	7410011	MOTUI	7410011011	PUNGGULAH	Ada	Rusak Ringan
26	7410011	MOTUI	7410011012	BENDE	Ada	Baik



No.	ID Kecamatan	Nama Kecamatan	ID Desa	Nama Desa	Gedung Kantor Desa	
					Ketersediaan	Kondisi
(1)	(2)	(3)	(4)	(5)	(6)	(7)
27	7410011	MOTUI	7410011013	SAMA SUBUR	Belum Ada	Belum Ada Bangunan
28	7410011	MOTUI	7410011014	RANOMBUPULU	Ada	Rusak Ringan
29	7410011	MOTUI	7410011015	SAMBASULE	Ada	Baik
30	7410020	LEMBO	7410020001	TONGALINO	Ada	Rusak Berat
31	7410020	LEMBO	7410020002	TAIPA	Ada	Rusak Ringan
32	7410020	LEMBO	7410020003	PUUSIAMBU	Ada	Rusak Sedang
33	7410020	LEMBO	7410020004	BUNGGUOSU	Belum Ada	Belum Ada Bangunan
34	7410020	LEMBO	7410020005	LEMBO	Ada	Baik
35	7410020	LEMBO	7410020006	PASIR PUTIH	Ada	Rusak Ringan
36	7410020	LEMBO	7410020007	PADALEU	Ada	Rusak Sedang
37	7410020	LEMBO	7410020008	PUULEMO	Ada	Rusak Ringan
38	7410020	LEMBO	7410020009	ALO-ALO	Ada	Rusak Ringan
39	7410020	LEMBO	7410020010	LAPULU	Ada	Rusak Sedang
40	7410020	LEMBO	7410020011	LARAMO	Ada	Rusak Ringan
41	7410020	LEMBO	7410020012	WATUWULA	Ada	Baik
42	7410030	LASOLO	7410030027	ABOLA	Ada	Baik
43	7410030	LASOLO	7410030028	BELALO	Ada	Rusak Berat
44	7410030	LASOLO	7410030029	ANDEO	Ada	Baik
45	7410030	LASOLO	7410030030	MATAPILA	Ada	Rusak Sedang
46	7410030	LASOLO	7410030031	LAMETONO	Ada	Baik
47	7410030	LASOLO	7410030032	ANDUMOWU	Ada	Rusak Ringan
48	7410030	LASOLO	7410030033	BASULE	Ada	Rusak Ringan
49	7410030	LASOLO	7410030034	TINOBU	Ada	Baik
50	7410030	LASOLO	7410030035	WAWORAHA	Belum Ada	Belum Ada Bangunan
51	7410030	LASOLO	7410030036	OTOLE	Ada	Baik
52	7410030	LASOLO	7410030037	WATUKILA	Ada	Baik
53	7410030	LASOLO	7410030048	LARODANGGE	Belum Ada	Belum Ada Bangunan
54	7410030	LASOLO	7410030053	TETELUPAI	Ada	Baik
55	7410030	LASOLO	7410030054	LALOWARU	Ada	Rusak Sedang
56	7410030	LASOLO	7410030055	MUARA TINOBU	Ada	Baik



No.	ID Kecamatan	Nama Kecamatan	ID Desa	Nama Desa	Gedung Kantor Desa	
					Ketersediaan	Kondisi
(1)	(2)	(3)	(4)	(5)	(6)	(7)
57	7410030	LASOLO	7410030056	MOROMBO PANTAI	Ada	Baik
58	7410030	LASOLO	7410030057	TOKOWUTA	Ada	Baik
59	7410031	WAWOLESEA	7410031001	TANJUNG BUNGA	Ada	Rusak Ringan
60	7410031	WAWOLESEA	7410031002	KAMPOH BUNGA	Ada	Baik
61	7410031	WAWOLESEA	7410031003	LEMOBAJO	Ada	Rusak Ringan
62	7410031	WAWOLESEA	7410031004	WAWOLESEA	Belum Ada	Belum Ada Bangunan
63	7410031	WAWOLESEA	7410031005	TOREO	Ada	Baik
64	7410031	WAWOLESEA	7410031006	BARASANGA	Ada	Baik
65	7410031	WAWOLESEA	7410031007	OTIPULU	Ada	Rusak Berat
66	7410031	WAWOLESEA	7410031008	KAMPOH CINA	Ada	Baik
67	7410032	LASOLO KEPULAUAN	7410032001	BOENAGA	Ada	Rusak Berat
68	7410032	LASOLO KEPULAUAN	7410032002	WATURAMBAHA	Ada	Rusak Ringan
69	7410032	LASOLO KEPULAUAN	7410032003	LABENGI	Ada	Rusak Sedang
70	7410032	LASOLO KEPULAUAN	7410032004	MOROMBO	Ada	Rusak Berat
71	7410032	LASOLO KEPULAUAN	7410032005	TAPUNOPEKA	Belum Ada	Belum Ada Bangunan
72	7410032	LASOLO KEPULAUAN	7410032006	BOEDINGI	Belum Ada	Belum Ada Bangunan
73	7410040	MOLAWA	7410040001	MATAIWOI	Ada	Rusak Sedang
74	7410040	MOLAWA	7410040002	BANDAEHA	Ada	Rusak Sedang
75	7410040	MOLAWA	7410040003	MOLAWA	Ada	Rusak Ringan
76	7410040	MOLAWA	7410040004	AWILA	Ada	Baik
77	7410040	MOLAWA	7410040005	MOWUNDO	Ada	Baik
78	7410040	MOLAWA	7410040006	MANDIODO	Ada	Rusak Ringan
79	7410040	MOLAWA	7410040007	TAPUNGGAYA	Ada	Baik
80	7410040	MOLAWA	7410040008	AWILA PUNCAK	Ada	Rusak Berat
81	7410040	MOLAWA	7410040009	TAPUEMEA	Belum Ada	Belum Ada Bangunan
82	7410050	ASERA	7410050008	WANGGUDU	Ada	Rusak Sedang
83	7410050	ASERA	7410050009	TANGGULURI	Ada	Baik
84	7410050	ASERA	7410050010	WUNDUHAKA	Ada	Baik
85	7410050	ASERA	7410050011	WANGGUDU RAYA	Ada	Rusak Ringan



No.	ID Kecamatan	Nama Kecamatan	ID Desa	Nama Desa	Gedung Kantor Desa	
					Ketersediaan	Kondisi
(1)	(2)	(3)	(4)	(5)	(6)	(7)
86	7410050	ASERA	7410050012	WALALINDU	Dalam Proses Pembangunan	-
87	7410050	ASERA	7410050013	TAPUWATU	Belum Ada	Belum Ada Bangunan
88	7410050	ASERA	7410050014	WALASOLO	Ada	Rusak Ringan
89	7410050	ASERA	7410050015	ASERA	Belum Ada	Belum Ada Bangunan
90	7410050	ASERA	7410050016	AMOROME	Ada	Rusak Berat
91	7410050	ASERA	7410050017	ASEMI NUNULAI	Belum Ada	Belum Ada Bangunan
92	7410050	ASERA	7410050018	WAWOLIMBUE	Ada	Rusak Ringan
93	7410050	ASERA	7410050049	LONGEO UTAMA	Ada	Rusak Berat
94	7410050	ASERA	7410050050	PUUNGGOMOSI	Ada	Baik
95	7410050	ASERA	7410050051	PUUWANGGUDU	Ada	Rusak Berat
96	7410050	ASERA	7410050052	KOTA MULYA	Ada	Rusak Berat
97	7410050	ASERA	7410050053	AMOROME UTAMA	Ada	Rusak Berat
98	7410050	ASERA	7410050054	OHEO TRANS	Ada	Baik
99	7410050	ASERA	7410050055	ALAA WANGGUDU	Belum Ada	Belum Ada Bangunan
100	7410050	ASERA	7410050056	ANEDAO	Ada	Baik
101	7410051	ANDOWIA	7410051001	BANGGAREMA	Ada	Rusak Berat
102	7410051	ANDOWIA	7410051002	LAHIMBUA	Ada	Baik
103	7410051	ANDOWIA	7410051003	LAMONDOWO	Ada	Rusak Ringan
104	7410051	ANDOWIA	7410051004	ANDOWIA	Ada	Baik
105	7410051	ANDOWIA	7410051005	PUUSULI	Belum Ada	Belum Ada Bangunan
106	7410051	ANDOWIA	7410051006	LARONANGA	Belum Ada	Belum Ada Bangunan
107	7410051	ANDOWIA	7410051007	LABUNGA	Ada	Rusak Sedang
108	7410051	ANDOWIA	7410051008	PUUWONUA	Ada	Rusak Ringan
109	7410051	ANDOWIA	7410051009	ANGGOLOHIPO	Dalam Proses Pembangunan	-
110	7410051	ANDOWIA	7410051010	LAROBENDE	Ada	Baik
111	7410051	ANDOWIA	7410051012	LAMBUDONI	Ada	Baik
112	7410051	ANDOWIA	7410051013	MATAIWOI	Dalam Proses Pembangunan	-
113	7410051	ANDOWIA	7410051021	AMOLAME	Ada	Rusak Sedang
114	7410051	ANDOWIA	7410051022	WAWORATE	Ada	Baik



No.	ID Kecamatan	Nama Kecamatan	ID Desa	Nama Desa	Gedung Kantor Desa	
					Ketersediaan	Kondisi
(1)	(2)	(3)	(4)	(5)	(6)	(7)
115	7410051	ANDOWIA	7410051023	AMBAKE	Ada	Baik
116	7410052	OHEO	7410052001	LARONAHA	Belum Ada	Belum Ada Bangunan
117	7410052	OHEO	7410052002	BANDAHA	Ada	Rusak Ringan
118	7410052	OHEO	7410052003	KOTA MAJU	Ada	Rusak Ringan
119	7410052	OHEO	7410052004	LAMEORU	Ada	Rusak Berat
120	7410052	OHEO	7410052005	LANDAWE	Ada	Baik
121	7410052	OHEO	7410052006	WALANDAWE	Belum Ada	Belum Ada Bangunan
122	7410052	OHEO	7410052007	WIWIRANO	Ada	Baik
123	7410052	OHEO	7410052008	MOPUTE	Ada	Baik
124	7410052	OHEO	7410052009	TADOLOIYO	Ada	Baik
125	7410052	OHEO	7410052010	PUUHIALU	Belum Ada	Belum Ada Bangunan
126	7410052	OHEO	7410052011	LINOMOIYO	Belum Ada	Belum Ada Bangunan
127	7410052	OHEO	7410052012	BENDE WUTA	Belum Ada	Belum Ada Bangunan
128	7410052	OHEO	7410052013	TADOLOIYO TRANS	Ada	Rusak Berat
129	7410052	OHEO	7410052014	SAMBANDETE	Belum Ada	Belum Ada Bangunan
130	7410052	OHEO	7410052015	PAKA INDAH	Ada	Baik
131	7410052	OHEO	7410052016	TINONDO	Belum Ada	Belum Ada Bangunan
132	7410052	OHEO	7410052017	HOROE	Ada	Baik
133	7410052	OHEO	7410052018	UPT. PUUHIALU	Belum Ada	Belum Ada Bangunan
134	7410060	LANGGIKIMA	7410060001	SARIMUKTI	Ada	Rusak Ringan
135	7410060	LANGGIKIMA	7410060002	LANGGIKIMA	Belum Ada	Belum Ada Bangunan
136	7410060	LANGGIKIMA	7410060003	MOLORE	Ada	Rusak Berat
137	7410060	LANGGIKIMA	7410060004	LAMERURU	Belum Ada	Belum Ada Bangunan
138	7410060	LANGGIKIMA	7410060005	TOBIMEITA	Ada	Baik
139	7410060	LANGGIKIMA	7410060006	PARIAMA	Ada	Rusak Ringan
140	7410060	LANGGIKIMA	7410060007	POLORA INDAH	Ada	Baik
141	7410060	LANGGIKIMA	7410060008	ALENGGO	Ada	Rusak Ringan
142	7410060	LANGGIKIMA	7410060009	MEKAR JAYA	Ada	Baik



No.	ID Kecamatan	Nama Kecamatan	ID Desa	Nama Desa	Gedung Kantor Desa	
					Ketersediaan	Kondisi
(1)	(2)	(3)	(4)	(5)	(6)	(7)
143	7410060	LANGGIKIMA	7410060010	MOLORE PANTAI	Belum Ada	Belum Ada Bangunan
144	7410060	LANGGIKIMA	7410060011	NGAPAINIA	Belum Ada	Belum Ada Bangunan
145	7410060	LANGGIKIMA	7410060012	MOROMBO PANTAI	Belum Ada	Belum Ada Bangunan
146	7410070	WIWIRANO	7410070003	WAWOHEO	Belum Ada	Belum Ada Bangunan
147	7410070	WIWIRANO	7410070005	LAMONAE	Belum Ada	Belum Ada Bangunan
148	7410070	WIWIRANO	7410070006	PADALERE	Belum Ada	Belum Ada Bangunan
149	7410070	WIWIRANO	7410070007	CULAMBATU	Ada	Rusak Berat
150	7410070	WIWIRANO	7410070008	LAMPARINGA	Belum Ada	Belum Ada Bangunan
151	7410070	WIWIRANO	7410070009	TETEWATU	Ada	Rusak Ringan
152	7410070	WIWIRANO	7410070018	WACUMELEWE	Ada	Rusak Berat
153	7410070	WIWIRANO	7410070019	LAMONAE UTAMA	Ada	Rusak Berat
154	7410070	WIWIRANO	7410070020	MATA OSOLE	Belum Ada	-
155	7410070	WIWIRANO	7410070021	WAWONSANGI	Belum Ada	Belum Ada Bangunan
156	7410070	WIWIRANO	7410070022	PONDOA	Belum Ada	Belum Ada Bangunan
157	7410070	WIWIRANO	7410070023	WAWONTOAHO	Ada	Rusak Berat
158	7410070	WIWIRANO	7410070025	PADALERE UTAMA	Ada	Baik
159	7410070	WIWIRANO	7410070029	LAROMPANA	Ada	Rusak Berat
160	7410070	WIWIRANO	7410070030	WACUPINODO	Ada	Rusak Sedang
161	7410070	WIWIRANO	7410070031	UPT PADALERE UTAMA	Ada	Rusak Ringan
162	7410071	LANDAWE	7410071001	HIALU UTAMA	Ada	Rusak Ringan
163	7410071	LANDAWE	7410071002	MATA BENUA	Dalam Proses Pembangunan	-
164	7410071	LANDAWE	7410071003	KURATAO	Ada	Rusak Berat
165	7410071	LANDAWE	7410071004	LANDAWE UTAMA	Dalam Proses Pembangunan	-
166	7410071	LANDAWE	7410071005	POLO POLORA	Belum Ada	Belum Ada Bangunan
167	7410071	LANDAWE	7410071006	KOLOSUA	Dalam Proses Pembangunan	-
168	7410071	LANDAWE	7410071007	TAMBAKUA	Ada	Rusak Sedang
169	7410071	LANDAWE	7410071008	LANDIWO	Dalam Proses Pembangunan	-



No.	ID Kecamatan	Nama Kecamatan	ID Desa	Nama Desa	Gedung Kantor Desa	
					Ketersediaan	Kondisi
(1)	(2)	(3)	(4)	(5)	(6)	(7)
170	7410071	LANDAWE	7410071009	LAUMOSO	Dalam Proses Pembangunan	-
171	7410071	LANDAWE	7410071010	MATABAHO	Belum Ada	Belum Ada Bangunan
172	7410071	LANDAWE	7410071011	HIALU	Dalam Proses Pembangunan	-

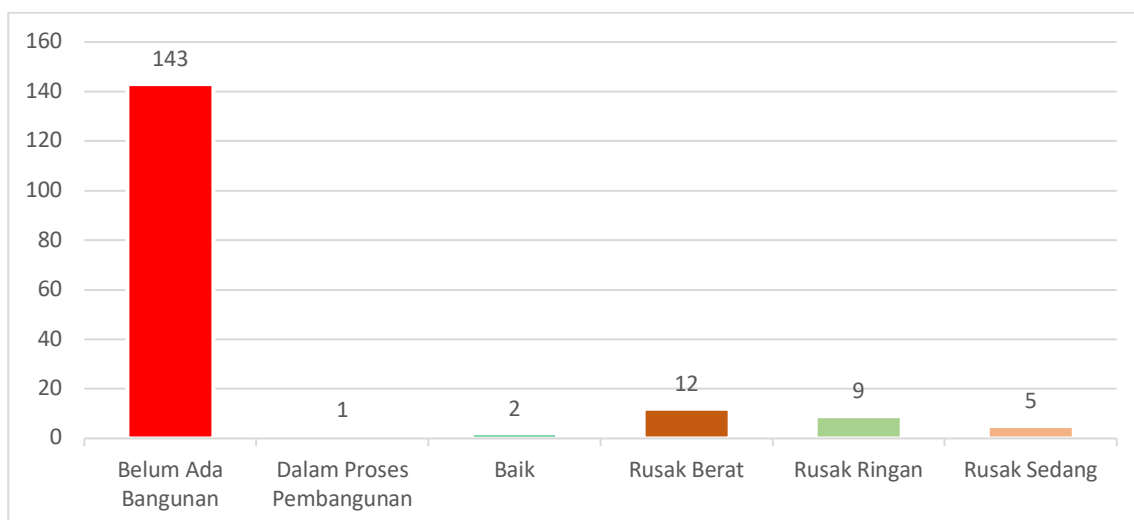
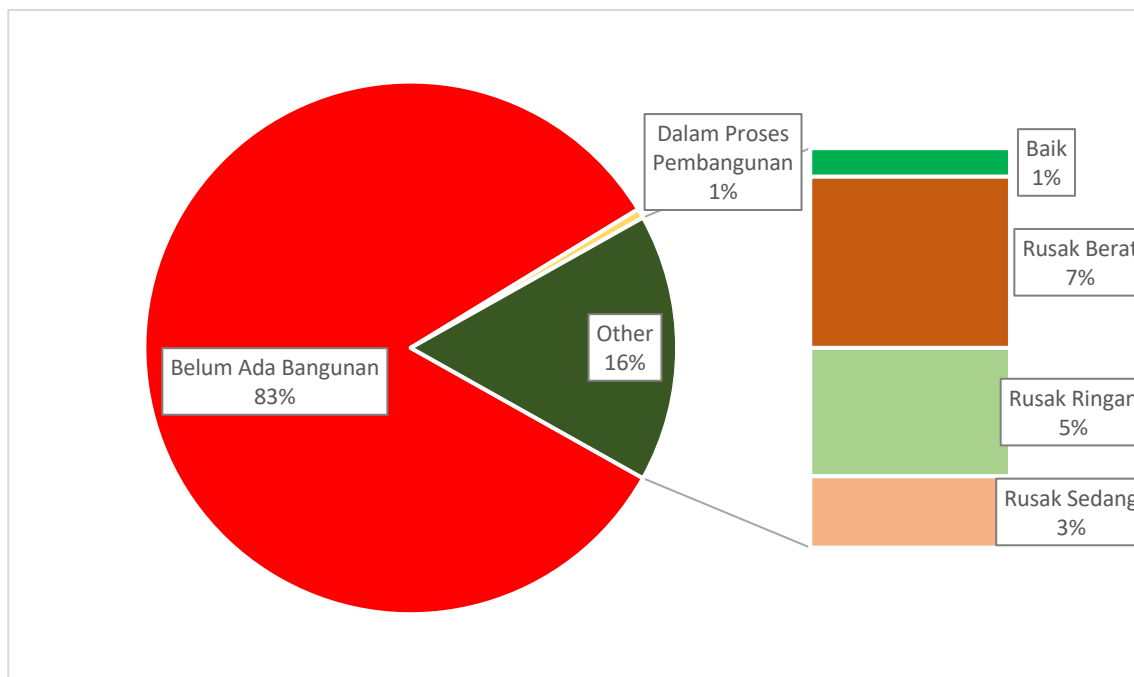
Sumber : Dinas Pemberdayaan Masyarakat dan Desa/
Sekretariat Daerah Kabupaten Konawe Utara, 2024



Badan Permusyawaratan desa sebagai bagian dari proses musyawarah di desa, juga menjadi perhatian pemerintah, namun masih terdapat 83% desa di Kabupaten Konawe Utara belum memiliki kantor BPD sebagai tempat administrasi anggota dan penyelenggaraan BPD.

Gambar 1.4

Kondisi Kantor BPD di Kabupaten Konawe Utara Tahun 2024



Tabel 1.1.5

Ketersediaan dan Kondisi Gedung Badan Permusyawaratan Desa (BPD)
di Kabupaten Konawe Utara Tahun 2024 dirinci per desa

No.	ID Kecamatan	Nama Kecamatan	ID Desa	Nama Desa	Gedung BPD	
					Ketersediaan	Kondisi
(1)	(2)	(3)	(4)	(5)	(6)	(7)
1	7410010	SAWA	7410010006	KOKAPI	Belum Ada	Belum Ada Bangunan
2	7410010	SAWA	7410010007	MATANGGONAWE	Ada	Rusak Berat
3	7410010	SAWA	7410010008	PUDONGGALA	Belum Ada	Belum Ada Bangunan
4	7410010	SAWA	7410010009	TONGAUNA	Belum Ada	Belum Ada Bangunan
5	7410010	SAWA	7410010010	SAWA	Belum Ada	Belum Ada Bangunan
6	7410010	SAWA	7410010011	LAIMEO	Ada	Rusak Berat
7	7410010	SAWA	7410010012	LALEMBO	Ada	Rusak Ringan
8	7410010	SAWA	7410010013	PUUPI	Ada	Rusak Berat
9	7410010	SAWA	7410010030	PUDONGGALA UTAMA	Belum Ada	Belum Ada Bangunan
10	7410010	SAWA	7410010031	ULU SAWA	Belum Ada	Belum Ada Bangunan
11	7410010	SAWA	7410010032	PEKAROA	Belum Ada	Belum Ada Bangunan
12	7410010	SAWA	7410010033	PANGGULAWU	Belum Ada	Belum Ada Bangunan
13	7410010	SAWA	7410010034	TUDUNGANO	Belum Ada	Belum Ada Bangunan
14	7410010	SAWA	7410010035	TANJUNG LAIMEO	Belum Ada	Belum Ada Bangunan
15	7410011	MOTUI	7410011001	TONDOWATU	Belum Ada	Belum Ada Bangunan
16	7410011	MOTUI	7410011002	KAPOLANO	Belum Ada	Belum Ada Bangunan
17	7410011	MOTUI	7410011003	TOBIMEITA	Belum Ada	Belum Ada Bangunan
18	7410011	MOTUI	7410011004	PONI-PONIKI	Belum Ada	Belum Ada Bangunan
19	7410011	MOTUI	7410011005	MATANDAHI	Belum Ada	Belum Ada Bangunan
20	7410011	MOTUI	7410011006	BANGGINA	Belum Ada	Belum Ada Bangunan
21	7410011	MOTUI	7410011007	LAMBULUO	Belum Ada	Belum Ada Bangunan
22	7410011	MOTUI	7410011008	MOTUI	Ada	Rusak Ringan



No.	ID Kecamatan	Nama Kecamatan	ID Desa	Nama Desa	Gedung BPD	
					Ketersediaan	Kondisi
(1)	(2)	(3)	(4)	(5)	(6)	(7)
23	7410011	MOTUI	7410011009	PUUWONGGIA	Belum Ada	Belum Ada Bangunan
24	7410011	MOTUI	7410011010	WAWOLURI	Ada	Rusak Ringan
25	7410011	MOTUI	7410011011	PUNGGULAH	Ada	Rusak Ringan
26	7410011	MOTUI	7410011012	BENDE	Ada	Baik
27	7410011	MOTUI	7410011013	SAMA SUBUR	Belum Ada	Belum Ada Bangunan
28	7410011	MOTUI	7410011014	RANOMBUPULU	Belum Ada	Belum Ada Bangunan
29	7410011	MOTUI	7410011015	SAMBASULE	Belum Ada	Belum Ada Bangunan
30	7410020	LEMBO	7410020001	TONGALINO	Ada	Rusak Ringan
31	7410020	LEMBO	7410020002	TAIPA	Ada	Rusak Berat
32	7410020	LEMBO	7410020003	PUUSIAMBU	Belum Ada	Belum Ada Bangunan
33	7410020	LEMBO	7410020004	BUNGGUOSU	Ada	Rusak Berat
34	7410020	LEMBO	7410020005	LEMBO	Belum Ada	Belum Ada Bangunan
35	7410020	LEMBO	7410020006	PASIR PUTIH	Ada	Rusak Sedang
36	7410020	LEMBO	7410020007	PADALEU	Belum Ada	Belum Ada Bangunan
37	7410020	LEMBO	7410020008	PUULEMO	Ada	Rusak Berat
38	7410020	LEMBO	7410020009	ALO-ALO	Ada	Rusak Berat
39	7410020	LEMBO	7410020010	LAPULU	Belum Ada	Belum Ada Bangunan
40	7410020	LEMBO	7410020011	LARAMO	Belum Ada	Belum Ada Bangunan
41	7410020	LEMBO	7410020012	WATUWULA	Belum Ada	Belum Ada Bangunan
42	7410030	LASOLO	7410030027	ABOLA	Ada	Rusak Ringan
43	7410030	LASOLO	7410030028	BELALO	Belum Ada	Belum Ada Bangunan
44	7410030	LASOLO	7410030029	ANDEO	Belum Ada	Belum Ada Bangunan
45	7410030	LASOLO	7410030030	MATAPILA	Belum Ada	Belum Ada Bangunan
46	7410030	LASOLO	7410030031	LAMETONO	Belum Ada	Belum Ada Bangunan
47	7410030	LASOLO	7410030032	ANDUMOWU	Belum Ada	Belum Ada Bangunan
48	7410030	LASOLO	7410030033	BASULE	Belum Ada	Belum Ada Bangunan



No.	ID Kecamatan	Nama Kecamatan	ID Desa	Nama Desa	Gedung BPD	
					Ketersediaan	Kondisi
(1)	(2)	(3)	(4)	(5)	(6)	(7)
49	7410030	LASOLO	7410030034	TINOBU	Belum Ada	Belum Ada Bangunan
50	7410030	LASOLO	7410030035	WAWORAHA	Belum Ada	Belum Ada Bangunan
51	7410030	LASOLO	7410030036	OTOLE	Belum Ada	Belum Ada Bangunan
52	7410030	LASOLO	7410030037	WATUKILA	Ada	Rusak Ringan
53	7410030	LASOLO	7410030048	LARODANGGE	Belum Ada	Belum Ada Bangunan
54	7410030	LASOLO	7410030053	TETELUPAI	Belum Ada	Belum Ada Bangunan
55	7410030	LASOLO	7410030054	LALOWARU	Belum Ada	Belum Ada Bangunan
56	7410030	LASOLO	7410030055	MUARA TINOBU	Belum Ada	Belum Ada Bangunan
57	7410030	LASOLO	7410030056	MOROMBO PANTAI	Belum Ada	Belum Ada Bangunan
58	7410030	LASOLO	7410030057	TOKOWUTA	Belum Ada	Belum Ada Bangunan
59	7410031	WAWOLESEA	7410031001	TANJUNG BUNGA	Belum Ada	Belum Ada Bangunan
60	7410031	WAWOLESEA	7410031002	KAMPOH BUNGA	Belum Ada	Belum Ada Bangunan
61	7410031	WAWOLESEA	7410031003	LEMOBAJO	Belum Ada	Belum Ada Bangunan
62	7410031	WAWOLESEA	7410031004	WAWOLESEA	Ada	Rusak Sedang
63	7410031	WAWOLESEA	7410031005	TOREO	Belum Ada	Belum Ada Bangunan
64	7410031	WAWOLESEA	7410031006	BARASANGA	Ada	Baik
65	7410031	WAWOLESEA	7410031007	OTIPULU	Belum Ada	Belum Ada Bangunan
66	7410031	WAWOLESEA	7410031008	KAMPOH CINA	Belum Ada	Belum Ada Bangunan
67	7410032	LASOLO KEPULAUAN	7410032001	BOENAGA	Belum Ada	Belum Ada Bangunan
68	7410032	LASOLO KEPULAUAN	7410032002	WATURAMBAHA	Belum Ada	Belum Ada Bangunan
69	7410032	LASOLO KEPULAUAN	7410032003	LABENGI	Ada	Rusak Berat
70	7410032	LASOLO KEPULAUAN	7410032004	MOROMBO	Belum Ada	Belum Ada Bangunan
71	7410032	LASOLO KEPULAUAN	7410032005	TAPUNOPAKA	Belum Ada	Belum Ada Bangunan
72	7410032	LASOLO KEPULAUAN	7410032006	BOEDINGI	Belum Ada	Belum Ada Bangunan



No.	ID Kecamatan	Nama Kecamatan	ID Desa	Nama Desa	Gedung BPD	
					Ketersediaan	Kondisi
(1)	(2)	(3)	(4)	(5)	(6)	(7)
73	7410040	MOLAWE	7410040001	MATAIWOI	Belum Ada	Belum Ada Bangunan
74	7410040	MOLAWE	7410040002	BANDAEHA	Belum Ada	Belum Ada Bangunan
75	7410040	MOLAWE	7410040003	MOLAWE	Belum Ada	Belum Ada Bangunan
76	7410040	MOLAWE	7410040004	AWILA	Belum Ada	Belum Ada Bangunan
77	7410040	MOLAWE	7410040005	MOWUNDO	Ada	Rusak Ringan
78	7410040	MOLAWE	7410040006	MANDIODO	Ada	Rusak Berat
79	7410040	MOLAWE	7410040007	TAPUNGGAYA	Belum Ada	Belum Ada Bangunan
80	7410040	MOLAWE	7410040008	AWILA PUNCAK	Belum Ada	Belum Ada Bangunan
81	7410040	MOLAWE	7410040009	TAPUEMEA	Belum Ada	Belum Ada Bangunan
82	7410050	ASERA	7410050008	WANGGUDU	Belum Ada	Belum Ada Bangunan
83	7410050	ASERA	7410050009	TANGGULURI	Belum Ada	Belum Ada Bangunan
84	7410050	ASERA	7410050010	WUNDUHAKA	Belum Ada	Belum Ada Bangunan
85	7410050	ASERA	7410050011	WANGGUDU RAYA	Ada	Rusak Sedang
86	7410050	ASERA	7410050012	WALALINDU	Ada	Belum Ada Bangunan
87	7410050	ASERA	7410050013	TAPUWATU	Belum Ada Bangunan	Belum Ada Bangunan
88	7410050	ASERA	7410050014	WALASOLO	Belum Ada	Belum Ada Bangunan
89	7410050	ASERA	7410050015	ASERA	Belum Ada	Belum Ada Bangunan
90	7410050	ASERA	7410050016	AMOROME	Belum Ada	Belum Ada Bangunan
91	7410050	ASERA	7410050017	ASEMI NUNULAI	Ada	Rusak Berat
92	7410050	ASERA	7410050018	WAWOLIMBUE	Belum Ada	Belum Ada Bangunan
93	7410050	ASERA	7410050049	LONGEO UTAMA	Belum Ada	Belum Ada Bangunan
94	7410050	ASERA	7410050050	PUUNGGOMOSI	Belum Ada	Belum Ada Bangunan
95	7410050	ASERA	7410050051	PUUWANGGUDU	Belum Ada	Belum Ada Bangunan
96	7410050	ASERA	7410050052	KOTA MULYA	Belum Ada	Belum Ada Bangunan
97	7410050	ASERA	7410050053	AMOROME UTAMA	Belum Ada	Belum Ada Bangunan



No.	ID Kecamatan	Nama Kecamatan	ID Desa	Nama Desa	Gedung BPD	
					Ketersediaan	Kondisi
(1)	(2)	(3)	(4)	(5)	(6)	(7)
98	7410050	ASERA	7410050054	OHEO TRANS	Belum Ada	Belum Ada Bangunan
99	7410050	ASERA	7410050055	ALAA WANGGUDU	Belum Ada	Belum Ada Bangunan
100	7410050	ASERA	7410050056	ANEDAO	Belum Ada	Belum Ada Bangunan
101	7410051	ANDOWIA	7410051001	BANGGAREMA	Belum Ada	Belum Ada Bangunan
102	7410051	ANDOWIA	7410051002	LAHIMBUA	Ada	Rusak Sedang
103	7410051	ANDOWIA	7410051003	LAMONDOWO	Belum Ada	Belum Ada Bangunan
104	7410051	ANDOWIA	7410051004	ANDOWIA	Belum Ada	Belum Ada Bangunan
105	7410051	ANDOWIA	7410051005	PUUSULI	Belum Ada	Belum Ada Bangunan
106	7410051	ANDOWIA	7410051006	LARONANGA	Belum Ada	Belum Ada Bangunan
107	7410051	ANDOWIA	7410051007	LABUNGGGA	Belum Ada	Belum Ada Bangunan
108	7410051	ANDOWIA	7410051008	PUUWONUA	Belum Ada	Belum Ada Bangunan
109	7410051	ANDOWIA	7410051009	ANGGOLOHIPO	Belum Ada	Belum Ada Bangunan
110	7410051	ANDOWIA	7410051010	LAROBENDE	Belum Ada	Belum Ada Bangunan
111	7410051	ANDOWIA	7410051012	LAMBUDONI	Belum Ada	Belum Ada Bangunan
112	7410051	ANDOWIA	7410051013	MATAIWOI	Belum Ada	Belum Ada Bangunan
113	7410051	ANDOWIA	7410051021	AMOLAME	Belum Ada	Belum Ada Bangunan
114	7410051	ANDOWIA	7410051022	WAWORATE	Belum Ada	Belum Ada Bangunan
115	7410051	ANDOWIA	7410051023	AMBAKE	Belum Ada	Belum Ada Bangunan
116	7410052	OHEO	7410052001	LAROONAHA	Belum Ada	Belum Ada Bangunan
117	7410052	OHEO	7410052002	BANDAEHA	Belum Ada	Belum Ada Bangunan
118	7410052	OHEO	7410052003	KOTA MAJU	Belum Ada	Belum Ada Bangunan
119	7410052	OHEO	7410052004	LAMEORU	Belum Ada	Belum Ada Bangunan
120	7410052	OHEO	7410052005	LANDAWE	Belum Ada	Belum Ada Bangunan
121	7410052	OHEO	7410052006	WALANDAWE	Belum Ada	Belum Ada Bangunan



No.	ID Kecamatan	Nama Kecamatan	ID Desa	Nama Desa	Gedung BPD	
					Ketersediaan	Kondisi
(1)	(2)	(3)	(4)	(5)	(6)	(7)
122	7410052	OHEO	7410052007	WIWIRANO	Belum Ada	Belum Ada Bangunan
123	7410052	OHEO	7410052008	MOPUTE	Belum Ada	Belum Ada Bangunan
124	7410052	OHEO	7410052009	TADOLOIYO	Belum Ada	Belum Ada Bangunan
125	7410052	OHEO	7410052010	PUUHIALU	Belum Ada	Belum Ada Bangunan
126	7410052	OHEO	7410052011	LINOMOIYO	Belum Ada	Belum Ada Bangunan
127	7410052	OHEO	7410052012	BENDE WUTA	Belum Ada	Belum Ada Bangunan
128	7410052	OHEO	7410052013	TADOLOIYO TRANS	Ada	Rusak Berat
129	7410052	OHEO	7410052014	SAMBANDETE	Belum Ada	Belum Ada Bangunan
130	7410052	OHEO	7410052015	PAKA INDAH	Belum Ada	Belum Ada Bangunan
131	7410052	OHEO	7410052016	TINONDO	Belum Ada	Belum Ada Bangunan
132	7410052	OHEO	7410052017	HOROE	Belum Ada	Belum Ada Bangunan
133	7410052	OHEO	7410052018	UPT. PUUHIALU	Belum Ada	Belum Ada Bangunan
134	7410060	LANGGIKIMA	7410060001	SARIMUKTI	Belum Ada	Belum Ada Bangunan
135	7410060	LANGGIKIMA	7410060002	LANGGIKIMA	Belum Ada	Belum Ada Bangunan
136	7410060	LANGGIKIMA	7410060003	MOLORE	Belum Ada	Belum Ada Bangunan
137	7410060	LANGGIKIMA	7410060004	LAMERURU	Belum Ada	Belum Ada Bangunan
138	7410060	LANGGIKIMA	7410060005	TOBIMEITA	Belum Ada	Belum Ada Bangunan
139	7410060	LANGGIKIMA	7410060006	PARIAMA	Belum Ada	Belum Ada Bangunan
140	7410060	LANGGIKIMA	7410060007	POLORA INDAH	Belum Ada	Belum Ada Bangunan
141	7410060	LANGGIKIMA	7410060008	ALENGGO	Ada	Rusak Ringan
142	7410060	LANGGIKIMA	7410060009	MEKAR JAYA	Belum Ada	Belum Ada Bangunan
143	7410060	LANGGIKIMA	7410060010	MOLORE PANTAI	Belum Ada	Belum Ada Bangunan
144	7410060	LANGGIKIMA	7410060011	NGAPAINIA	Belum Ada	Belum Ada Bangunan
145	7410060	LANGGIKIMA	7410060012	MOROMBO PANTAI	Belum Ada	Belum Ada Bangunan



No.	ID Kecamatan	Nama Kecamatan	ID Desa	Nama Desa	Gedung BPD	
					Ketersediaan	Kondisi
(1)	(2)	(3)	(4)	(5)	(6)	(7)
146	7410070	WIWIRANO	7410070003	WAWOHEO	Ada	Rusak Berat
147	7410070	WIWIRANO	7410070005	LAMONAE	Belum Ada	Belum Ada Bangunan
148	7410070	WIWIRANO	7410070006	PADALERE	Belum Ada	Belum Ada Bangunan
149	7410070	WIWIRANO	7410070007	CULAMBATU	Belum Ada	Belum Ada Bangunan
150	7410070	WIWIRANO	7410070008	LAMPARINGA	Belum Ada	Belum Ada Bangunan
151	7410070	WIWIRANO	7410070009	TETEWATU	Dalam Proses Pembangunan	-
152	7410070	WIWIRANO	7410070018	WACUMELEWE	Belum Ada	Belum Ada Bangunan
153	7410070	WIWIRANO	7410070019	LAMONAE UTAMA	Belum Ada	Belum Ada Bangunan
154	7410070	WIWIRANO	7410070020	MATA OSOLE	Belum Ada	Belum Ada Bangunan
155	7410070	WIWIRANO	7410070021	WAWONSANGI	Belum Ada	Belum Ada Bangunan
156	7410070	WIWIRANO	7410070022	PONDOA	Belum Ada	Belum Ada Bangunan
157	7410070	WIWIRANO	7410070023	WAWONTOAHO	Belum Ada	Belum Ada Bangunan
158	7410070	WIWIRANO	7410070025	PADALERE UTAMA	Belum Ada	Belum Ada Bangunan
159	7410070	WIWIRANO	7410070029	LAROMPANA	Belum Ada	Belum Ada Bangunan
160	7410070	WIWIRANO	7410070030	WACUPINODO	Belum Ada	Belum Ada Bangunan
161	7410070	WIWIRANO	7410070031	UPT PADALERE UTAMA	Belum Ada	Belum Ada Bangunan
162	7410071	LANDAWE	7410071001	HIALU UTAMA	Belum Ada	Belum Ada Bangunan
163	7410071	LANDAWE	7410071002	MATA BENUA	Belum Ada	Belum Ada Bangunan
164	7410071	LANDAWE	7410071003	KURATAO	Belum Ada	Belum Ada Bangunan
165	7410071	LANDAWE	7410071004	LANDAWE UTAMA	Belum Ada	Belum Ada Bangunan
166	7410071	LANDAWE	7410071005	POLO POLORA	Belum Ada	Belum Ada Bangunan
167	7410071	LANDAWE	7410071006	KOLOSUA	Belum Ada	Belum Ada Bangunan
168	7410071	LANDAWE	7410071007	TAMBAKUA	Ada	Rusak Sedang
169	7410071	LANDAWE	7410071008	LANDIWO	Belum Ada	Belum Ada Bangunan



No.	ID Kecamatan	Nama Kecamatan	ID Desa	Nama Desa	Gedung BPD	
					Ketersediaan	Kondisi
(1)	(2)	(3)	(4)	(5)	(6)	(7)
170	7410071	LANDAWE	7410071009	LAUMOSO	Belum Ada	Belum Ada Bangunan
171	7410071	LANDAWE	7410071010	MATABAHO	Belum Ada	Belum Ada Bangunan
172	7410071	LANDAWE	7410071011	HIALU	Belum Ada	Belum Ada Bangunan

Sumber : Dinas Pemberdayaan Masyarakat dan Desa/
Sekretariat Daerah Kabupaten Konawe Utara, 2024



Tabel 1.1.6
Ketersediaan dan Kondisi Gedung Poskesdes
di Kabupaten Konawe Utara Tahun 2024 dirinci per desa

No.	ID Kecamatan	Nama Kecamatan	ID Desa	Nama Desa	Gedung BPD	
					Ketersediaan	Kondisi
(1)	(2)	(3)	(4)	(5)	(6)	(7)
1	7410010	SAWA	7410010006	KOKAPI	Belum Ada	Belum Ada Bangunan
2	7410010	SAWA	7410010007	MATANGGONAWE	Ada	Baik
3	7410010	SAWA	7410010008	PUDONGGALA	Ada	Baik
4	7410010	SAWA	7410010009	TONGAUNA	Ada	Baik
5	7410010	SAWA	7410010010	SAWA	Belum Ada	Belum Ada Bangunan
6	7410010	SAWA	7410010011	LAIMEO	Ada	Baik
7	7410010	SAWA	7410010012	LALEMBO	Ada	Baik
8	7410010	SAWA	7410010013	PUUPI	Ada	Rusak Ringan
9	7410010	SAWA	7410010030	PUDONGGALA UTAMA	Belum Ada	Belum Ada Bangunan
10	7410010	SAWA	7410010031	ULU SAWA	Belum Ada	Belum Ada Bangunan
11	7410010	SAWA	7410010032	PEKAROA	Ada	Rusak Ringan
12	7410010	SAWA	7410010033	PANGGULAWU	Ada	Baik
13	7410010	SAWA	7410010034	TUDUNGANO	Ada	Baik
14	7410010	SAWA	7410010035	TANJUNG LAIMEO	Belum Ada	Belum Ada Bangunan
15	7410011	MOTUI	7410011001	TONDOWATU	Ada	Rusak Ringan
16	7410011	MOTUI	7410011002	KAPOLANO	Belum Ada	Belum Ada Bangunan
17	7410011	MOTUI	7410011003	TOBIMEITA	Ada	Rusak Ringan
18	7410011	MOTUI	7410011004	PONI-PONIKI	Ada	Baik
19	7410011	MOTUI	7410011005	MATANDAH	Ada	Baik
20	7410011	MOTUI	7410011006	BANGGINA	Belum Ada	Belum Ada Bangunan
21	7410011	MOTUI	7410011007	LAMBULUO	Ada	Rusak Ringan
22	7410011	MOTUI	7410011008	MOTUI	Ada	Baik
23	7410011	MOTUI	7410011009	PUUWONGGIA	Belum Ada	Belum Ada Bangunan
24	7410011	MOTUI	7410011010	WAWOLURI	Ada	Baik
25	7410011	MOTUI	7410011011	PUNGGULAH	Ada	Rusak Berat



No.	ID Kecamatan	Nama Kecamatan	ID Desa	Nama Desa	Gedung BPD	
					Ketersediaan	Kondisi
(1)	(2)	(3)	(4)	(5)	(6)	(7)
26	7410011	MOTUI	7410011012	BENDE	Ada	Baik
27	7410011	MOTUI	7410011013	SAMA SUBUR	Belum Ada	Belum Ada Bangunan
28	7410011	MOTUI	7410011014	RANOMBUPULU	Ada	Rusak Ringan
29	7410011	MOTUI	7410011015	SAMBASULE	Ada	Baik
30	7410020	LEMBO	7410020001	TONGALINO	Ada	Rusak Ringan
31	7410020	LEMBO	7410020002	TAIPA	Belum Ada	Belum Ada Bangunan
32	7410020	LEMBO	7410020003	PUUSIAMBU	Belum Ada	Belum Ada Bangunan
33	7410020	LEMBO	7410020004	BUNGGUOSU	Ada	Baik
34	7410020	LEMBO	7410020005	LEMBO	Belum Ada	Belum Ada Bangunan
35	7410020	LEMBO	7410020006	PASIR PUTIH	Ada	Baik
36	7410020	LEMBO	7410020007	PADALEU	Belum Ada	Belum Ada Bangunan
37	7410020	LEMBO	7410020008	PUULEMO	Ada	Rusak Ringan
38	7410020	LEMBO	7410020009	ALO-ALO	Belum Ada	Belum Ada Bangunan
39	7410020	LEMBO	7410020010	LAPULU	Ada	Rusak Ringan
40	7410020	LEMBO	7410020011	LARAMO	Belum Ada	Belum Ada Bangunan
41	7410020	LEMBO	7410020012	WATUWULA	Belum Ada	Belum Ada Bangunan
42	7410030	LASOLO	7410030027	ABOLA	Ada	Baik
43	7410030	LASOLO	7410030028	BELALO	Ada	Rusak Ringan
44	7410030	LASOLO	7410030029	ANDEO	Belum Ada	Belum Ada Bangunan
45	7410030	LASOLO	7410030030	MATAPILA	Belum Ada	Belum Ada Bangunan
46	7410030	LASOLO	7410030031	LAMETONO	Ada	Rusak Ringan
47	7410030	LASOLO	7410030032	ANDUMOWU	Ada	Rusak Ringan
48	7410030	LASOLO	7410030033	BASULE	Ada	Baik
49	7410030	LASOLO	7410030034	TINOBU	Belum Ada	Belum Ada Bangunan
50	7410030	LASOLO	7410030035	WAWORAHA	Ada	Baik
51	7410030	LASOLO	7410030036	OTOLE	Ada	Rusak Berat
52	7410030	LASOLO	7410030037	WATUKILA	Ada	Baik



No.	ID Kecamatan	Nama Kecamatan	ID Desa	Nama Desa	Gedung BPD	
					Ketersediaan	Kondisi
(1)	(2)	(3)	(4)	(5)	(6)	(7)
53	7410030	LASOLO	7410030048	LARODANGGE	Belum Ada	Belum Ada Bangunan
54	7410030	LASOLO	7410030053	TETELUPAI	Ada	Belum Ada Bangunan
55	7410030	LASOLO	7410030054	LALOWARU	Ada	Rusak Sedang
56	7410030	LASOLO	7410030055	MUARA TINOBU	Ada	Baik
57	7410030	LASOLO	7410030056	MOROMBO PANTAI	Ada	Baik
58	7410030	LASOLO	7410030057	TOKOWUTA	Belum Ada	Belum Ada Bangunan
59	7410031	WAWOLESEA	7410031001	TANJUNG BUNGA	Ada	Rusak Ringan
60	7410031	WAWOLESEA	7410031002	KAMPOH BUNGA	Ada	Belum Ada Bangunan
61	7410031	WAWOLESEA	7410031003	LEMOBAJO	Belum Ada	Belum Ada Bangunan
62	7410031	WAWOLESEA	7410031004	WAWOLESEA	Belum Ada	Belum Ada Bangunan
63	7410031	WAWOLESEA	7410031005	TOREO	Belum Ada	Belum Ada Bangunan
64	7410031	WAWOLESEA	7410031006	BARASANGA	Belum Ada	Belum Ada Bangunan
65	7410031	WAWOLESEA	7410031007	OTIPULU	Ada	Rusak Ringan
66	7410031	WAWOLESEA	7410031008	KAMPOH CINA	Belum Ada	Belum Ada Bangunan
67	7410032	LASOLO KEPULAUAN	7410032001	BOENAGA	Ada	Rusak Berat
68	7410032	LASOLO KEPULAUAN	7410032002	WATURAMBAHA	Belum Ada	Belum Ada Bangunan
69	7410032	LASOLO KEPULAUAN	7410032003	LABENGI	Ada	Rusak Ringan
70	7410032	LASOLO KEPULAUAN	7410032004	MOROMBO	Ada	Rusak Ringan
71	7410032	LASOLO KEPULAUAN	7410032005	TAPUNOPAKA	Ada	Rusak Berat
72	7410032	LASOLO KEPULAUAN	7410032006	BOEDINGI	Ada	Rusak Ringan
73	7410040	MOLAWA	7410040001	MATAIWOI	Belum Ada	Belum Ada Bangunan
74	7410040	MOLAWA	7410040002	BANDAEHA	Belum Ada	Belum Ada Bangunan
75	7410040	MOLAWA	7410040003	MOLAWA	Ada	Rusak Berat
76	7410040	MOLAWA	7410040004	AWILA	Belum Ada	Belum Ada Bangunan
77	7410040	MOLAWA	7410040005	MOWUNDO	Ada	Baik



No.	ID Kecamatan	Nama Kecamatan	ID Desa	Nama Desa	Gedung BPD	
					Ketersediaan	Kondisi
(1)	(2)	(3)	(4)	(5)	(6)	(7)
78	7410040	MOLAWA	7410040006	MANDIODO	Ada	Rusak Ringan
79	7410040	MOLAWA	7410040007	TAPUNGGAYA	Belum Ada	Belum Ada Bangunan
80	7410040	MOLAWA	7410040008	AWILA PUNCAK	Belum Ada	Belum Ada Bangunan
81	7410040	MOLAWA	7410040009	TAPUEMEA	Belum Ada	Belum Ada Bangunan
82	7410050	ASERA	7410050008	WANGGUDU	Ada	Rusak Sedang
83	7410050	ASERA	7410050009	TANGGULURI	Belum Ada	Belum Ada Bangunan
84	7410050	ASERA	7410050010	WUNDUHAKA	Belum Ada	Belum Ada Bangunan
85	7410050	ASERA	7410050011	WANGGUDU RAYA	Ada	Rusak Sedang
86	7410050	ASERA	7410050012	WALALINDU	Ada	Rusak Berat
87	7410050	ASERA	7410050013	TAPUWATU	Belum Ada	Belum Ada Bangunan
88	7410050	ASERA	7410050014	WALASOLO	Belum Ada	Belum Ada Bangunan
89	7410050	ASERA	7410050015	ASERA	Belum Ada	Belum Ada Bangunan
90	7410050	ASERA	7410050016	AMOROME	Ada	Rusak Ringan
91	7410050	ASERA	7410050017	ASEMI NUNULAI	Belum Ada	Belum Ada Bangunan
92	7410050	ASERA	7410050018	WAWOLIMBUE	Ada	Rusak Ringan
93	7410050	ASERA	7410050049	LONGEO UTAMA	Belum Ada	Belum Ada Bangunan
94	7410050	ASERA	7410050050	PUUNGGOMOSI	Ada	Rusak Berat
95	7410050	ASERA	7410050051	PUUWANGGUDU	Ada	Rusak Ringan
96	7410050	ASERA	7410050052	KOTA MULYA	Belum Ada	Belum Ada Bangunan
97	7410050	ASERA	7410050053	AMOROME UTAMA	Ada	Rusak Sedang
98	7410050	ASERA	7410050054	OHEO TRANS	Ada	Rusak Ringan
99	7410050	ASERA	7410050055	ALAA WANGGUDU	Ada	Rusak Ringan
100	7410050	ASERA	7410050056	ANDEDAO	Belum Ada	Belum Ada Bangunan
101	7410051	ANDOWIA	7410051001	BANGGAREMA	Belum Ada	Belum Ada Bangunan
102	7410051	ANDOWIA	7410051002	LAHIMBUA	Ada	Baik
103	7410051	ANDOWIA	7410051003	LAMONDOWO	Ada	Rusak Ringan
104	7410051	ANDOWIA	7410051004	ANDOWIA	Belum Ada	Belum Ada Bangunan



No.	ID Kecamatan	Nama Kecamatan	ID Desa	Nama Desa	Gedung BPD	
					Ketersediaan	Kondisi
(1)	(2)	(3)	(4)	(5)	(6)	(7)
105	7410051	ANDOWIA	7410051005	PUUSULI	Belum Ada	Belum Ada Bangunan
106	7410051	ANDOWIA	7410051006	LARONANGA	Belum Ada	Belum Ada Bangunan
107	7410051	ANDOWIA	7410051007	LABUNGGGA	Ada	Rusak Ringan
108	7410051	ANDOWIA	7410051008	PUUWONUA	Ada	Rusak Ringan
109	7410051	ANDOWIA	7410051009	ANGGOLOHIPO	Belum Ada	Belum Ada Bangunan
110	7410051	ANDOWIA	7410051010	LAROBENDE	Belum Ada	Belum Ada Bangunan
111	7410051	ANDOWIA	7410051012	LAMBUDONI	Belum Ada	Belum Ada Bangunan
112	7410051	ANDOWIA	7410051013	MATAIWOI	Belum Ada	Belum Ada Bangunan
113	7410051	ANDOWIA	7410051021	AMOLAME	Belum Ada	Belum Ada Bangunan
114	7410051	ANDOWIA	7410051022	WAWORATE	Ada	Baik
115	7410051	ANDOWIA	7410051023	AMBAKE	Belum Ada	Belum Ada Bangunan
116	7410052	OHEO	7410052001	LARONNAHA	Belum Ada	Belum Ada Bangunan
117	7410052	OHEO	7410052002	BANDAEHA	Belum Ada	Baik
118	7410052	OHEO	7410052003	KOTA MAJU	Ada	Rusak Berat
119	7410052	OHEO	7410052004	LAMEORU	Belum Ada	Belum Ada Bangunan
120	7410052	OHEO	7410052005	LANDAWE	Ada	Rusak Ringan
121	7410052	OHEO	7410052006	WALANDAWE	Belum Ada	Belum Ada Bangunan
122	7410052	OHEO	7410052007	WIWIRANO	Ada	Baik
123	7410052	OHEO	7410052008	MOPUTE	Belum Ada	Belum Ada Bangunan
124	7410052	OHEO	7410052009	TADOLOIYO	Belum Ada	Belum Ada Bangunan
125	7410052	OHEO	7410052010	PUUHIALU	Belum Ada	Belum Ada Bangunan
126	7410052	OHEO	7410052011	LINOMOIYO	Belum Ada	Belum Ada Bangunan
127	7410052	OHEO	7410052012	BENDE WUTA	Belum Ada	Belum Ada Bangunan
128	7410052	OHEO	7410052013	TADOLOIYO TRANS	Ada	Rusak Ringan
129	7410052	OHEO	7410052014	SAMBANDETE	Belum Ada	Belum Ada Bangunan



No.	ID Kecamatan	Nama Kecamatan	ID Desa	Nama Desa	Gedung BPD	
					Ketersediaan	Kondisi
(1)	(2)	(3)	(4)	(5)	(6)	(7)
130	7410052	OHEO	7410052015	PAKA INDAH	Belum Ada	Belum Ada Bangunan
131	7410052	OHEO	7410052016	TINONDO	Belum Ada	Belum Ada Bangunan
132	7410052	OHEO	7410052017	HOROE	Belum Ada	Belum Ada Bangunan
133	7410052	OHEO	7410052018	UPT. PUUHIALU	Belum Ada	Belum Ada Bangunan
134	7410060	LANGGKIMA	7410060001	SARIMUKTI	Belum Ada	Belum Ada Bangunan
135	7410060	LANGGKIMA	7410060002	LANGGKIMA	Belum Ada	Belum Ada Bangunan
136	7410060	LANGGKIMA	7410060003	MOLORE	Belum Ada	Belum Ada Bangunan
137	7410060	LANGGKIMA	7410060004	LAMERURU	Ada	Baik
138	7410060	LANGGKIMA	7410060005	TOBIMEITA	Ada	Rusak Sedang
139	7410060	LANGGKIMA	7410060006	PARIAMA	Ada	Rusak Ringan
140	7410060	LANGGKIMA	7410060007	POLORA INDAH	Belum Ada	Belum Ada Bangunan
141	7410060	LANGGKIMA	7410060008	ALENGGO	Belum Ada	Belum Ada Bangunan
142	7410060	LANGGKIMA	7410060009	MEKAR JAYA	Belum Ada	Belum Ada Bangunan
143	7410060	LANGGKIMA	7410060010	MOLORE PANTAI	Belum Ada	Belum Ada Bangunan
144	7410060	LANGGKIMA	7410060011	NGAPAINIA	Ada	Rusak Ringan
145	7410060	LANGGKIMA	7410060012	MOROMBO PANTAI	Belum Ada	Belum Ada Bangunan
146	7410070	WIWIRANO	7410070003	WAWOHEO	Ada	Rusak Berat
147	7410070	WIWIRANO	7410070005	LAMONAE	Belum Ada	Belum Ada Bangunan
148	7410070	WIWIRANO	7410070006	PADALERE	Belum Ada	Belum Ada Bangunan
149	7410070	WIWIRANO	7410070007	CULAMBATU	Belum Ada	Belum Ada Bangunan
150	7410070	WIWIRANO	7410070008	LAMPARINGA	Ada	Baik
151	7410070	WIWIRANO	7410070009	TETEWATU	Ada	Rusak Ringan
152	7410070	WIWIRANO	7410070018	WACUMELEWE	Ada	Rusak Sedang
153	7410070	WIWIRANO	7410070019	LAMONAE UTAMA	Belum Ada	Belum Ada Bangunan
154	7410070	WIWIRANO	7410070020	MATA OSOLE	Belum Ada	Belum Ada Bangunan



No.	ID Kecamatan	Nama Kecamatan	ID Desa	Nama Desa	Gedung BPD	
					Ketersediaan	Kondisi
(1)	(2)	(3)	(4)	(5)	(6)	(7)
155	7410070	WIWIRANO	7410070021	WAWONSANGI	Belum Ada	Belum Ada Bangunan
156	7410070	WIWIRANO	7410070022	PONDOA	Ada	Rusak Ringan
157	7410070	WIWIRANO	7410070023	WAWONTOAHO	Belum Ada	Belum Ada Bangunan
158	7410070	WIWIRANO	7410070025	PADALERE UTAMA	Belum Ada	Belum Ada Bangunan
159	7410070	WIWIRANO	7410070029	LAROMPANA	Belum Ada	Belum Ada Bangunan
160	7410070	WIWIRANO	7410070030	WACUPINODO	Belum Ada	Belum Ada Bangunan
161	7410070	WIWIRANO	7410070031	UPT PADALERE UTAMA	Ada	Rusak Ringan
162	7410071	LANDAWE	7410071001	HIALU UTAMA	Belum Ada	Belum Ada Bangunan
163	7410071	LANDAWE	7410071002	MATA BENUA	Ada	Baik
164	7410071	LANDAWE	7410071003	KURATAO	Belum Ada	Belum Ada Bangunan
165	7410071	LANDAWE	7410071004	LANDAWE UTAMA	Belum Ada	Belum Ada Bangunan
166	7410071	LANDAWE	7410071005	POLO POLORA	Belum Ada	Belum Ada Bangunan
167	7410071	LANDAWE	7410071006	KOLOSUA	Belum Ada	Belum Ada Bangunan
168	7410071	LANDAWE	7410071007	TAMBAKUA	Ada	Rusak Ringan
169	7410071	LANDAWE	7410071008	LANDIWO	Belum Ada	Belum Ada Bangunan
170	7410071	LANDAWE	7410071009	LAUMOSO	Belum Ada	Belum Ada Bangunan
171	7410071	LANDAWE	7410071010	MATABAHO	Ada	Baik
172	7410071	LANDAWE	7410071011	HIALU	Belum Ada	Belum Ada Bangunan

Sumber : Dinas Pemberdayaan Masyarakat dan Desa/
 Sekretariat Daerah Kabupaten Konawe Utara, 2024



1.2. Kondisi Topografi

Wilayah Konawe Utara berada pada ketinggian 0 - >2000 mdpl dengan kemiringan lereng antara 0 - >40%. Kemiringan antara 25% sampai dengan >40% berada pada hulu Sungai Lasolo yang merupakan wilayah Pegunungan Matarombeo. Wilayah dengan kemiringan lereng 0-8% umumnya berada pada kaki bukit, lembah antar sungai, dan wilayah di muara-muara sungai. Wilayah dengan ketinggian >2000 meter dan kemiringan lebih dari 40% berada pada sekitar hulu Sungai Konaweha, yaitu Pegunungan Mekongga mengarah ke utara sampai Pegunungan Matarombeo umumnya berbukit hingga bergunung.

Seperti halnya dengan kondisi topografi Kabupaten lainnya di Sulawesi Tenggara, Kabupaten Konawe Utara memiliki topografi permukaan tanah yang pada umumnya bergunung, bergelombang dan berbukit yang mengelilingi dataran rendah yang sangat potensial untuk perkembangan sektor pertanian.

1.3. Kondisi Geologi

Berdasarkan himpunan batuan dan pencirinya, geologi Lembar Lasusua-Kendari dapat dibedakan dalam dua lajur, yaitu Lajur Tinodo dan Lajur Hialu. Lajur Tinodo dicirikan oleh batuan endapan paparan benua dan Lajur Hialu oleh endapan kerak samudra/ofiolit, secara garis besar kedua mendala ini dibatasi oleh Sesar Lasolo.

Struktur geologi yang dijumpai di wilayah Kabupaten Konawe Utara adalah sesar, lipatan dan kekar. Sesar dan kelurusan umumnya berarah

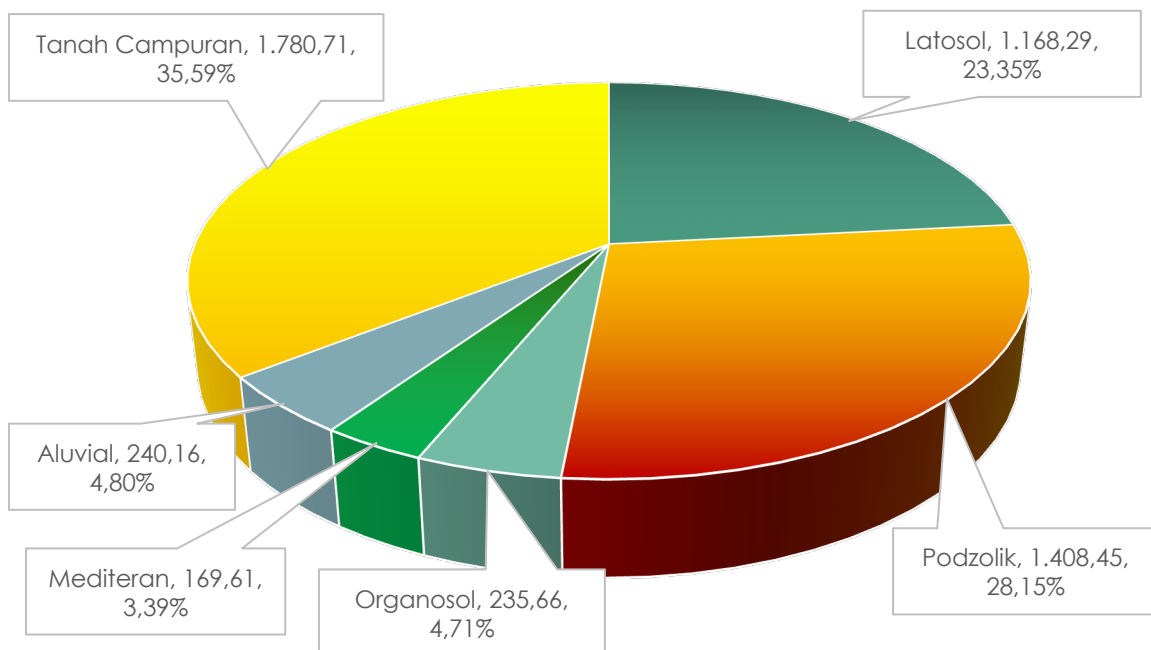


barat laut-tenggara searah dengan sesar geser lurus mengiri Lasolo. Sesar Lasolo bahkan masih aktif hingga saat ini. Sesar tersebut diduga ada kaitannya dengan Sesar Sorong yang aktif kembali pada Kala Oligosen (Simandjuntak, dkk., 1983). Sesar naik ditemukan di daerah Wawo sebelah barat Tampakura dan di Tanjung Labuandala di selatan Lasolo, yaitu beranjaknya Batuan Ofiolit ke atas Batuan Malihan Mekonga, Formasi Meluhu, dan Formasi Matano.

Adapun jenis tanah di Kabupaten Konawe Utara meliputi Latosol 116.829 Ha atau 23,35%, Podzolik 140.845 Ha atau 28,15%, Organosol 23.566 Ha atau 4,71%, Mediteran 16.961 Ha atau 3,39%, Aluvial 24.067 Ha atau 4,80% dan tanah campuran 178.071 Ha atau 35,59%.

Gambar 1.5.

Luas Wilayah dan Jenis Tanah di Kabupaten Konawe Utara



Sumber : RTRW Kabupaten Konawe Utara Tahun 2012-2032



1.4. Hidrologi dan Hidrogeologi

Sungai adalah sistem pengaliran air mulai dari mata air sampai muara dengan dibatasi pada kanan dan kirinya serta sepanjang pengalirannya oleh garis sempadan. Daerah Pengaliran Sungai adalah suatu kesatuan wilayah tata air yang terbentuk secara alamiah, dimana air meresap dan/atau mengalir melalui sungai dan anak-anak sungai yang bersangkutan.

Daerah Aliran Sungai yang melalui Kabupaten Konawe Utara adalah wilayah Sungai Lasolo Sampara dengan sub wilayah sungai terdiri dari SWS Sungai Lasolo, SWA Lalindu, SWS Tinobu, SWS Sampara, dan SWS S. Lambuti. SWS Lasolo-Sampara mempunyai 63 DPS dengan jumlah total luas DPS 14.979,6 km² dan total panjang sungainya 847,2 km.

Adanya Daerah Aliran Sungai (DAS) perlu dicermati sebagai potensi bagi sumber daya air untuk keperluan irigasi pertanian, energi listrik, sarana. Hal lain yang harus dicermati terkait dengan keberadaan daerah aliran sungai yakni kerentanan terhadap bencana banjir seperti halnya yang terjadi pada titik muara sungai pertemuan Sungai Lasolo dan Sungai Landawe di perbatasan kecamatan Molawe-Asera adalah yang telah menjadi daerah banjir tahunan.

1.5. Kondisi Klimatologi

Kondisi iklim di Kabupaten Konawe Utara tidak jauh berbeda dengan kondisi iklim di daratan Provinsi Sulawesi Tenggara, keduanya memiliki dua musim dalam setahun (musim hujan dan musim panas).



Pada musim hujan, angin banyak mengandung uap air yang berasal dari Benua Asia dan Samudra Pasifik. Rata-rata suhu udara maksimum 32°C. Tekanan udara rata-rata 1.010,6 milibar dengan kelembaban udara rata-rata 78 persen, kecepatan angin pada umumnya berjalan normal yaitu sekitar 3,75 m/sec.

Selama lima tahun terakhir, Curah hujan setiap tahunnya cenderung menurun setelah tahun 2021 dengan curah hujan tertinggi sebesar 382,17 mm. Jumlah hari hujan tertinggi pada Tahun 2022 dengan rata-rata jumlah hari hujan setiap bulannya sebesar 17,17 hari.

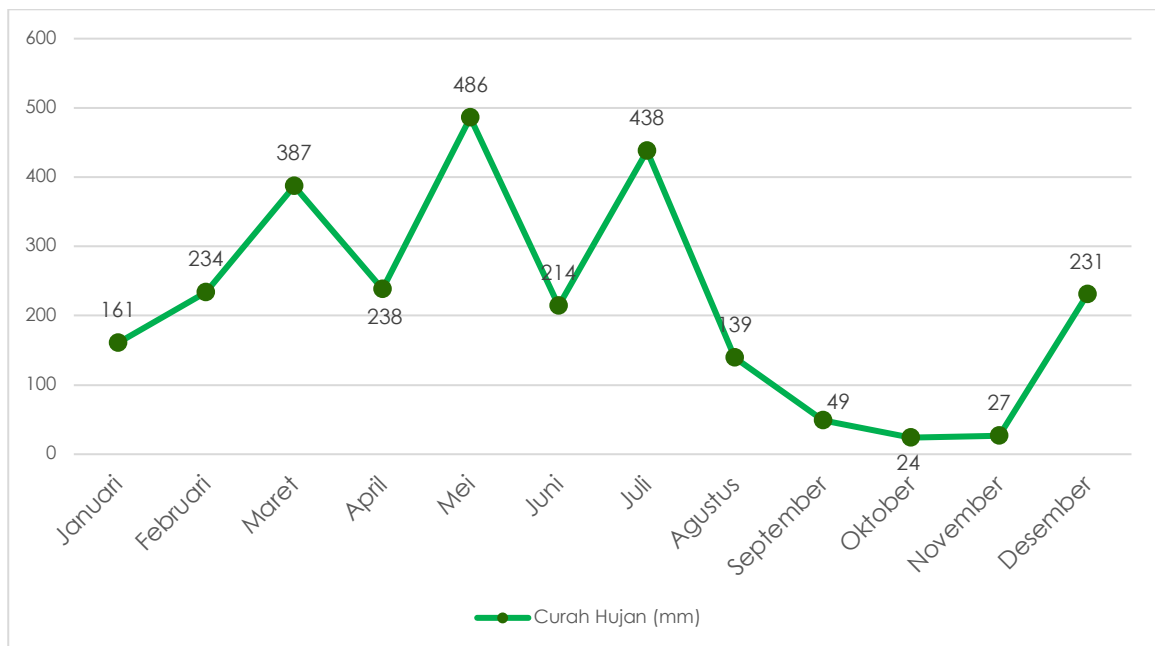
Gambar 1.6.
Jumlah Hari Hujan dan Curah Hujan
di Kabupaten Konawe Utara tahun 2020 - 2024

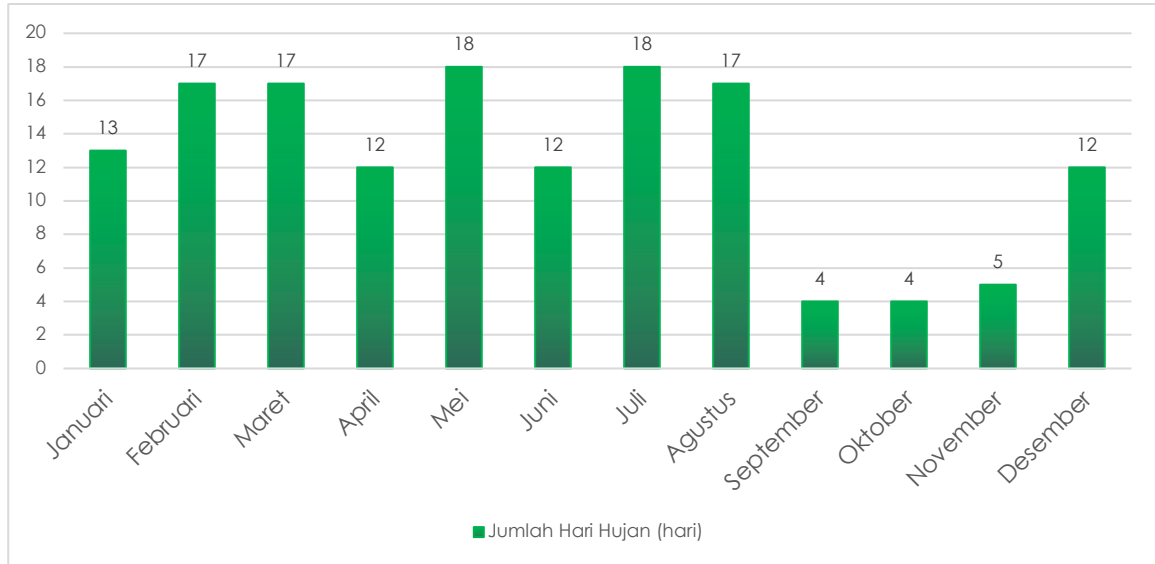


Pada tahun 2024, Bulan Mei merupakan bulan dengan jumlah hari hujan terbanyak yakni sebanyak 18 hari hujan dengan total curah hujan terbesar yakni sebesar 486 mm. Dalam kurun waktu kalender tahun 2024, total 149 hari diantaranya terjadi hujan dengan curah hujan rintik 24 mm sampai hujan deras dengan intensitas 486 mm yang merupakan hujan terderas yang terjadi di bulan Mei. Berdasarkan pada klasifikasi iklim Schmidt dan Ferguson, wilayah Kabupaten Konawe Utara dibedakan dalam dua klasifikasi yaitu Tipe Iklim B yakni tipe Iklim dengan kelembaban 14,3–33,3 % pada daerah Wiwirano hingga Molawe, dan Tipe Iklim C yaitu dengan kelembaban 33,3–60 % pada wilayah Lasolo hingga Motui.

Gambar 1.7.

Keadaan Curah Hujan Kabupaten Konawe Utara Tahun 2024



Gambar 1.8.**Jumlah Hari Hujan Kabupaten Konawe Utara
Tahun 2024**

Sumber : Konawe Utara Dalam Angka, Tahun 2024

1.6. Penggunaan Lahan

Kabupaten Konawe Utara memiliki luas wilayah sebesar 500.339 Ha. Penggunaan lahan terbesar adalah hutan negara seluas 350.962 Ha dan perkebunan seluas 143.086 Ha. Sebesar 0,39 persen atau sekitar 1.963 Ha dimanfaatkan sebagai lahan sawah yang luasnya mengalami penambahan dalam kurun waktu tiga tahun terakhir. Data selengkapnya penggunaan lahan di Kabupaten Konawe Utara disajikan pada Tabel 1.6.1.




Tabel 1.6.1
Luas Penggunaan Lahan di Kabupaten Konawe Utara
Tahun 2024

No.	Penggunaan Lahan	Luas Lahan (Ha)	Persentase (%)
(1)	(2)	(3)	(4)
I.	a. Diusahakan	1.963	0,39
	b. Tidak Diusahakan	862	0,17
II.	Lahan Pertanian Bukan Sawah		
	a. Tegal/kebun	32.084	6,41
	b. Ladang/huma	84.278	16,84
	c. Perkebunan	143.086	28,60
	d. Ditanami pohon/hutan rakyat	21.095	4,22
	e. Padang penggembalaan/padang rumput	8.617	1,72
	f. Hutan negara		
	g. Sementara tidak diusahakan	21.534	4,30
	h. Lainnya (tambak,kolam, hutan negara, dll)	63.908	12,77
III.	Lahan Bukan Pertanian (Jalan, Permukiman, Perkantoran, Sungai, dll)	122.912	24,57
	Jumlah	500.339	500.339

Sumber : Bapperida Kabupaten Konawe Utara, 2024






02

PENDIDIKAN & OLAHRAGA

BANGUNAN SEKOLAH, RUANG KELAS DAN
PERPUSTAKAAN, SARANA OLAHRAGA



PENJELASAN TEKNIS

1. Jalur Pendidikan di Indonesia terdiri atas:
 - a. Pendidikan formal
 - b. Pendidikan nonformal
 - c. Pendidikan informal yang ketiganya dapat saling melengkapi dan memperkaya (Undang-Undang No. 20 Tahun 2003 tentang Sistem Pendidikan Nasional).
2. Jenjang Pendidikan Formal terdiri atas pendidikan dasar, pendidikan menengah, dan pendidikan tinggi. Jenis pendidikan yang diajarkan mencakup pendidikan umum, kejuruan, akademi, profesi, vakasi, keagamaan, dan khusus.
 - a. Pendidikan Dasar berbentuk Sekolah Dasar (SD) dan Madrasah Ibtidaiyah (MI) atau bentuk lain yang sederajat serta Sekolah Menengah Pertama (SMP) dan Madrasah Tsanawiyah (MTs), atau bentuk lain yang sederajat.
 - b. Pendidikan Menengah berbentuk Sekolah Menengah Atas (SMA), Madrasah Aliyah (MA), Sekolah Menengah Kejuruan (SMK), dan Madrasah Aliyah Kejuruan (MAK), atau bentuk lain yang sederajat.
 - c. Pendidikan Tinggi merupakan jenjang pendidikan setelah pendidikan menengah yang mencakup program pendidikan diploma, sarjana, magister, spesialis, dan doktor yang diselenggarakan oleh perguruan tinggi. Perguruan tinggi dapat



berbentuk akademi, politeknik, sekolah tinggi, institut, atau universitas.

3. Pendidikan Non-formal meliputi pendidikan kecakapan hidup, pendidikan anak usia dini, pendidikan kepemudaan, pendidikan pemberdayaan perempuan, pendidikan keaksaraan, serta pendidikan lain yang diajarkan untuk mengembangkan kemampuan peserta didik. Satuan pendidikan non-formal terdiri atas lembaga kursus, lembaga pelatihan, kelompok belajar, pusat kegiatan belajar masyarakat, majelis taklim, serta satuan pendidikan yang sejenis.
4. Kegiatan Pendidikan Informal yang dilakukan oleh keluarga dan lingkungan berbentuk kegiatan belajar secara mandiri.
5. Pendidikan Keagamaan dapat diselenggarakan pada jalur pendidikan formal, nonformal, dan informal. Pendidikan keagamaan berbentuk pendidikan diniyah, pesantren, seminari, dan bentuk lain yang sejenis. Pondok Pesantren (Ponpes) adalah lembaga pendidikan keagamaan Islam berbasis masyarakat yang menyelenggarakan pendidikan diniyah atau secara terpadu dengan jenis pendidikan lainnya (PP No. 55 Tahun 2007). Pondok Pesantren selain mengajarkan kitab kuning atau kitab klasik, adapula yang menyelenggarakan pendidikan seperti : madrasah Ibtidaiyah (MI), madrasah Tsanawiyah (MTs) maupun madrasah Aliyah (MA). Ponpes yang menyelenggarakan pendidikan formal dan atau non formal seperti MI, MTs, MA maupun madrasah diniyah, unit satuan pendidikannya terhitung pula sebagai MI, MTs, MA dan atau madrasah diniyah.



6. Lembaga Keterampilan adalah pendidikan luar sekolah yang dikelola oleh lembaga/pelatihan/kursus keterampilan yang mempunyai ciri: jangka waktu pendidikan relatif pendek, ditujukan untuk meningkatkan keterampilan masyarakat umum, dan menyediakan sertifikat bagi peserta yang lulus.
7. Perpustakaan adalah mencakup suatu ruangan, bagian dari gedung / bangunan atau gedung tersendiri yang berisi buku-buku koleksi, yang diatur dan disusun demikian rupa, sehingga mudah untuk dicari dan dipergunakan apabila sewaktu-waktu diperlukan oleh pembaca.
8. Infrastruktur adalah sistem fisik yang menyediakan sarana bangunan gedung serta fasilitas publik lainnya, yang mana sarana ini dibutuhkan untuk memenuhi berbagai kebutuhan dasar manusia.



2.1. Bangunan Sekolah

Tabel 2.1.1

Jumlah Taman Kanak-Kanak (TK)
Menurut Status Pengelola Sekolah dirinci per Kecamatan
di Kabupaten Konawe Utara Tahun 2024

Satuan : Unit

ID Kecamatan	Kecamatan	Jumlah Sekolah		
		Negeri	Swasta	Total
(1)	(2)	(2)	(3)	(4)
7410010	Sawa	1	8	9
7410011	Motui	2	11	13
7410020	Lembo	3	8	11
7410030	Lasolo	7	3	10
7410031	Wawolesea	4	2	6
7410032	Lasolo Kepulauan	1	3	4
7410040	Molawe	5	4	9
7410050	Asera	3	7	10
7410051	Andowia	3	5	8
7410052	Oheo	1	4	5
7410060	Langgikima	3	3	6
7410070	Wiwirano	1	1	2
7410071	Landawe		2	2
Kabupaten Konawe Utara		34	61	95

Sumber : Dinas Pendidikan dan Kebudayaan Kabupaten Konawe Utara, 2024



Tabel 2.1.2
Jumlah Raudhatul Athfal (RA)
 Menurut Status Pengelola Sekolah dirinci per Kecamatan
 di Kabupaten Konawe Utara Tahun 2024

Satuan : Unit

ID Kecamatan	Kecamatan	Jumlah Sekolah		
		Negeri	Swasta	Total
(1)	(2)	(3)	(4)	(5)
7410010	Sawa	-	-	-
7410011	Motui	-	1	1
7410020	Lembo	-	-	-
7410030	Lasolo	-	-	-
7410031	Wawolesea	-	-	-
7410032	Lasolo Kepulauan	-	-	-
7410040	Molawe	-	-	-
7410050	Asera	-	-	-
7410051	Andowia	-	-	-
7410052	Oheo	-	1	1
7410060	Langgikima	-	-	-
7410070	Wiwirano	-	-	-
7410071	Landawe	-	-	-
Kabupaten Konawe Utara		-	2	2

Sumber : Kementerian Agama, 2024



Tabel 2.1.3
 Jumlah Sekolah Dasar (SD)
 Menurut Status Pengelola Sekolah dirinci per Kecamatan
 di Kabupaten Konawe Utara Tahun 2024

Satuan : Unit

ID Kecamatan	Kecamatan	Jumlah Sekolah		
		Negeri	Swasta	Total
(1)	(2)	(3)	(4)	(5)
7410010	Sawa	7	-	7
7410011	Motui	8	-	8
7410020	Lembo	8	-	8
7410030	Lasolo	8	-	8
7410031	Wawolesea	5	-	5
7410032	Lasolo Kepulauan	7	-	7
7410040	Molawe	8	-	8
7410050	Asera	12	-	12
7410051	Andowia	8	-	8
7410052	Oheo	9	-	9
7410060	Langgikima	7	-	7
7410070	Wiwirano	10	-	10
7410071	Landawe	7	-	7
Kabupaten Konawe Utara		104	-	104

Sumber : Dinas Pendidikan dan Kebudayaan Kabupaten Konawe Utara, 2024



Tabel 2.1.4
 Jumlah Madrasah Ibtidaiyah (MI)
 Menurut Status Pengelola Sekolah dirinci per Kecamatan
 di Kabupaten Konawe Utara Tahun 2024

Satuan : Unit

ID Kecamatan	Kecamatan	Jumlah Sekolah		
		Negeri	Swasta	Total
(1)	(2)	(3)	(4)	(5)
7410010	Sawa	1	-	1
7410011	Motui	-	-	-
7410020	Lembo	-	1	1
7410030	Lasolo	-	1	1
7410031	Wawolesea	-	1	1
7410032	Lasolo Kepulauan	-	-	-
7410040	Molawe	-	-	-
7410050	Asera	-	-	-
7410051	Andowia	-	-	-
7410052	Oheo	-	-	-
7410060	Langgikima	-	1	1
7410070	Wiwirano	-	-	-
7410071	Landawe	-	-	-
Kabupaten Konawe Utara		1	4	5

Sumber : Kementerian Agama, 2024



Tabel 2.1.5
 Jumlah Sekolah Menengah Pertama (SMP)
 Menurut Status Pengelola Sekolah dirinci per Kecamatan
 di Kabupaten Konawe Utara Tahun 2024

Satuan : Unit

ID Kecamatan	Kecamatan	Jumlah Sekolah		
		Negeri	Swasta	Total
(1)	(2)	(3)	(4)	(5)
7410010	Sawa	2	-	2
7410011	Motui	3	-	3
7410020	Lembo	2	-	2
7410030	Lasolo	1	-	1
7410031	Wawolesea	1	1	1
7410032	Lasolo Kepulauan	4	-	4
7410040	Molawe	3	-	3
7410050	Asera	5	-	5
7410051	Andowia	2	-	2
7410052	Oheo	3	-	3
7410060	Langgikima	3	-	3
7410070	Wiwirano	4	-	4
7410071	Landawe	2	-	2
Kabupaten Konawe Utara		35	1	36

Sumber : Dinas Pendidikan dan Kebudayaan Kabupaten Konawe Utara, 2024



Tabel 2.1.6
 Jumlah Madrasah Tsanawiyah (MTs.)
 Menurut Status Pengelola Sekolah dirinci per Kecamatan
 di Kabupaten Konawe Utara Tahun 2024

Satuan : Unit

ID Kecamatan	Kecamatan	Jumlah Sekolah		
		Negeri	Swasta	Total
(1)	(2)	(3)	(4)	(5)
7410010	Sawa	1	-	1
7410011	Motui	-	-	-
7410020	Lembo	-	-	1
7410030	Lasolo	-	1	1
7410031	Wawolesea	-	1	1
7410032	Lasolo Kepulauan	-	-	-
7410040	Molawe	-	-	-
7410050	Asera	-	-	-
7410051	Andowia	-	-	-
7410052	Oheo	-	-	-
7410060	Langgikima	-	1	1
7410070	Wiwirano	-	-	-
7410071	Landawe	-	-	-
Kabupaten Konawe Utara		1	3	4

Sumber : Kementerian Agama, 2024



2.2. Ruang Kelas Sekolah Berdasarkan Keadaan/Kondisi

Tabel 2.2.1

Jumlah Ruang Kelas Sekolah Dasar Negeri Menurut Kondisi dirinci per Kecamatan di Kabupaten Konawe Utara Tahun 2024

Satuan : Ruangan

ID Kecamatan	Kecamatan	Kondisi Ruang Kelas					Total
		Baik	Rusak			Jumlah	
			Ringan	Sedang	Berat		
(1)	(2)	(3)	(4)	(5)	(6)	(7)	(8)
7410010	Sawa	42	0	0	0	0	42
7410011	Motui	44	0	0	0	0	44
7410020	Lembo	48	3	0	0	3	51
7410030	Lasolo	70	6	0	0	6	76
7410031	Wawolesea	30	5	0	0	5	35
7410032	Lasolo Kepulauan	42	0	0	0	0	42
7410040	Molawe	53	0	0	0	0	53
7410050	Asera	80	0	0	0	0	80
7410051	Andowia	53	0	0	3	3	56
7410052	Oheo	60	6	0	0	6	66
7410060	Langgikima	49	6	0	0	6	55
7410070	Wiwirano	76	0	0	0	0	76
7410071	Landawe	42	0	0	0	0	42
Kabupaten Konawe Utara		689	29	0	3	29	718

Sumber : Dinas Pendidikan dan Kebudayaan Kabupaten Konawe Utara, 2024



Tabel 2.2.2

Kondisi Ruang Kelas Sekolah Dasar Negeri Menurut Kondisi dirinci per Sekolah di Kabupaten Konawe Utara Tahun 2024

Satuan : Ruangan

No.	NIS/NPSN	Nama Sekolah	Jumlah Ruang Kelas	Baik	Rusak Ringan	Rusak Sedang	Rusak Berat
(1)	(2)	(3)	(4)	(5)	(6)	(7)	(8)
1	40404817	SD NEGERI 1 ANDOWIA	6	6	-	-	-
2	40403918	SD NEGERI 2 ANDOWIA	6	6	-	-	-
3	40403922	SD NEGERI 4 ANDOWIA	6	6	-	-	-
4	40403883	SD NEGERI 6 ANDOWIA	8	8	-	-	-
5	40405736	SD NEGERI 7 ANDOWIA	9	9	-	-	-
6	40402950	SD NEGERI 5 ANDOWIA	9	6	-	-	3
7	40404823	SD NEGERI 8 ANDOWIA	6	6	-	-	-
8	40403924	SD NEGERI 3 ANDOWIA	6	6	-	-	-
9	40403950	SD NEGERI 5 ASERA	12	12	-	-	-
10	40403907	SD NEGERI 1 ASERA	6	6	-	-	-
11	40403942	SD NEGERI 3 ASERA	6	6	-	-	-
12	40405254	SD NEGERI 9 ASERA	6	6	-	-	-
13	69787694	SD NEGERI 12 ASERA	6	6	-	-	-
14	69752685	SD NEGERI 7 ASERA	6	6	-	-	-
15	40403944	SD NEGERI 2 ASERA	9	9	-	-	-
16	40403936	SD NEGERI 10 ASERA	5	5	-	-	-
17	40403951	SD NEGERI 6 ASERA	6	6	-	-	-
18	40405739	SD NEGERI 11 ASERA	6	6	-	-	-
19	40403935	SD NEGERI 8 ASERA	6	6	-	-	-
20	40403903	SD NEGERI 4 ASERA	6	6	-	-	-
21	40403899	SD NEGERI 4 LANDAWE	6	6	-	-	-
22	40405240	SD NEGERI 6 LANDAWE	6	6	-	-	-
23	40403881	SD NEGERI 5 LANDAWE	6	6	-	-	-
24	40404965	SD NEGERI 2 LANDAWE	6	6	-	-	-
25	40403877	SD NEGERI 3 LANDAWE	6	6	-	-	-
26	40403898	SD NEGERI 1 LANDAWE	6	6	-	-	-



No.	NIS/NPSN	Nama Sekolah	Jumlah Ruang Kelas	Baik	Rusak Ringan	Rusak Sedang	Rusak Berat
(1)	(2)	(3)	(4)	(5)	(6)	(7)	(8)
27	40405744	SD NEGERI 7 LANDAWE	6	6	-	-	-
28	40403920	SD NEGERI 1 LANGGKIMA	6	6	-	-	-
29	40403880	SD NEGERI 5 LANGGKIMA	19	13	6	-	-
30	40404821	SD NEGERI 6 LANGGKIMA	6	6	-	-	-
31	40403895	SD NEGERI 3 LANGGKIMA	6	6	-	-	-
32	40403901	SD NEGERI 4 LANGGKIMA	6	6	-	-	-
33	40403887	SD NEGERI 2 LANGGKIMA	6	6	-	-	-
34	40404822	SD NEGERI 7 LANGGKIMA	6	6	-	-	-
35	69872327	SD NEGERI 7 LASOLO	6	6	-	-	-
36	40403919	SD NEGERI 4 LASOLO	8	8	-	-	-
37	40403947	SD NEGERI 5 LASOLO	6	6	-	-	-
38	40403909	SD NEGERI 2 LASOLO	7	7	-	-	-
39	40403939	SD NEGERI 1 LASOLO	23	17	6	-	-
40	40403904	SD NEGERI 8 LASOLO	7	7	-	-	-
41	40404818	SD NEGERI 6 LASOLO	6	6	-	-	-
42	40404816	SD NEGERI 3 LASOLO	13	13	-	-	-
43	40403878	SD NEGERI 2 LASOLO KEPULAUAN	6	6	-	-	-
44	69981029	SD NEGERI 7 LASOLO KEPULAUAN	3	3	-	-	-
45	40403891	SD NEGERI 5 LASOLO KEPULAUAN	6	6	-	-	-
46	40403911	SD NEGERI 4 LASOLO KEPULAUAN	6	6	-	-	-
47	69787695	SD NEGERI 3 LASOLO KEPULAUAN	6	6	-	-	-
48	40403945	SD NEGERI 1 LASOLO KEPULAUAN	9	9	-	-	-
49	69787696	SD NEGERI 6 LASOLO KEPULAUAN	6	6	-	-	-
50	40403930	SD NEGERI 2 LEMBO	6	6	-	-	-
51	40403926	SD NEGERI 1 LEMBO	9	6	3	-	-
52	40405741	SD NEGERI 7 LEMBO	6	6	-	-	-
53	40405742	SD NEGERI 6 LEMBO	6	6	-	-	-



No.	NIS/NPSN	Nama Sekolah	Jumlah Ruang Kelas	Baik	Rusak Ringan	Rusak Sedang	Rusak Berat
(1)	(2)	(3)	(4)	(5)	(6)	(7)	(8)
54	40403917	SD NEGERI 5 LEMBO	6	6	-	-	-
55	40403934	SD NEGERI 3 LEMBO	6	6	-	-	-
56	40403913	SD NEGERI 4 LEMBO	6	6	-	-	-
57	69788522	SD NEGERI 8 LEMBO	6	6	-	-	-
58	40403905	SD NEGERI 7 MOLAWE	7	7	-	-	-
59	40403893	SD NEGERI 6 MOLAWE	7	7	-	-	-
60	40403928	SD NEGERI 1 MOLAWE	6	6	-	-	-
61	40403908	SD NEGERI 4 MOLAWE	7	7	-	-	-
62	40400454	SD NEGERI 2 MOLAWE	8	8	-	-	-
63	40403885	SD NEGERI 5 MOLAWE	6	6	-	-	-
64	40404819	SD NEGERI 8 MOLAWE	6	6	-	-	-
65	40403937	SD NEGERI 3 MOLAWE	6	6	-	-	-
66	40403886	SD NEGERI 4 MOTUI	6	6	-	-	-
67	40403921	SD NEGERI 2 MOTUI	6	6	-	-	-
68	40403892	SD NEGERI 1 MOTUI	6	6	-	-	-
69	40403940	SD NEGERI 3 MOTUI	6	6	-	-	-
70	40403932	SD NEGERI 6 MOTUI	6	6	-	-	-
71	40403910	SD NEGERI 5 MOTUI	6	6	-	-	-
72	40404595	SD NEGERI 7 MOTUI	5	5	-	-	-
73	70003279	SD NEGERI 8 MOTUI	3	3	-	-	-
74	40403897	SD NEGERI 7 OHEO	12	6	6	-	-
75	40403882	SD NEGERI 1 OHEO	6	6	-	-	-
76	40404824	SD NEGERI 6 OHEO	6	6	-	-	-
77	40404753	SD NEGERI 8 OHEO	6	6	-	-	-
78	40403884	SD NEGERI 5 OHEO	12	12	-	-	-
79	69962338	SD NEGERI 9 OHEO	6	6	-	-	-
80	40403889	SD NEGERI 4 OHEO	6	6	-	-	-
81	40403943	SD NEGERI 3 OHEO	6	6	-	-	-
82	40403949	SD NEGERI 2 OHEO	6	6	-	-	-
83	40404820	SD NEGERI 6 SAWA	6	6	-	-	-
84	40403931	SD NEGERI 4 SAWA	6	6	-	-	-



No.	NIS/NPSN	Nama Sekolah	Jumlah Ruang Kelas	Baik	Rusak Ringan	Rusak Sedang	Rusak Berat
(1)	(2)	(3)	(4)	(5)	(6)	(7)	(8)
85	69787697	SD NEGERI 7 SAWA	6	6	-	-	-
86	40403923	SD NEGERI 2 SAWA	6	6	-	-	-
87	40403879	SD NEGERI 5 SAWA	6	6	-	-	-
88	40403876	SD NEGERI 3 SAWA	6	6	-	-	-
89	40403933	SD NEGERI 1 SAWA	6	6	-	-	-
90	40403902	SD NEGERI 4 WAWOLESEA	6	6	-	-	-
91	40403927	SD NEGERI 1 WAWOLESEA	6	6	-	-	-
92	40400321	SD NEGERI 3 WAWOLESEA	6	6	-	-	-
93	40403914	SD NEGERI 2 WAWOLESEA	6	6	-	-	-
94	40403946	SD NEGERI 5 WAWOLESEA	11	6	5	-	-
95	40403916	SD NEGERI 5 WIWIRANO	15	15	-	-	-
96	69872326	SD NEGERI 8 WIWIRANO	9	9	-	-	-
97	40404966	SD NEGERI 9 WIWIRANO	6	6	-	-	-
98	40403896	SD NEGERI 6 WIWIRANO	6	6	-	-	-
99	40403925	SD NEGERI 1 WIWIRANO	6	6	-	-	-
100	40405748	SD NEGERI 10 WIWIRANO	6	6	-	-	-
101	40405746	SD NEGERI 7 WIWIRANO	6	6	-	-	-
102	40403938	SD NEGERI 3 WIWIRANO	7	7	-	-	-
103	40403929	SD NEGERI 2 WIWIRANO	6	6	-	-	-
104	40403912	SD NEGERI 4 WIWIRANO	9	9	-	-	-

Sumber : Dinas Pendidikan dan Kebudayaan Kabupaten Konawe Utara, 2024



Tabel 2.2.3

Jumlah Ruang Kelas Sekolah Menengah Pertama (SMP) Negeri Menurut Kondisi dirinci per Kecamatan di Kabupaten Konawe Utara Tahun 2024

Satuan : Ruangan

ID Kecamatan	Kecamatan	Kondisi Ruang Kelas					Total
		Baik	Rusak				
			Ringan	Sedang	Berat	Jumlah	
(1)	(2)	(3)	(4)	(5)	(6)	(7)	(8)
7410010	Sawa	6	2	2	0	4	10
7410011	Motui	14	0	0	0	0	14
7410020	Lembo	27	0	0	0	0	27
7410030	Lasolo	13	0	0	0	0	13
7410031	Wawolesea	6	0	0	0	0	6
7410032	Lasolo Kepulauan	14	0	0	0	0	14
7410040	Molawe	22	0	0	0	0	22
7410050	Asera	30	1	0	0	1	31
7410051	Andowia	15	5	0	3	8	23
7410052	Oheo	15	0	0	0	0	15
7410060	Langgikima	17	0	0	0	0	17
7410070	Wiwirano	28	0	0	0	0	28
7410071	Landawe	11	0	0	0	0	11
Kabupaten Konawe Utara		218	8	2	3	6	231

Sumber : Dinas Pendidikan dan Kebudayaan Kabupaten Konawe Utara, 2024



Tabel 2.2.4

Jumlah Ruang Kelas Sekolah Menengah Pertama (SMP) Negeri Menurut Kondisi dirinci per Sekolah di Kabupaten Konawe Utara Tahun 2024

Satuan : Ruangan

No.	NIS/NPSN	Nama SMP Negeri	Jumlah Ruang Kelas	Baik	Rusak Ringan	Rusak Sedang	Rusak Berat
(1)	(2)	(3)	(5)	(6)	(7)	(8)	(9)
1	40403956	SMP NEGERI 1 ANDOWIA	20	15	5	0	0
2	69975547	SMP NEGERI 1 SATAP ANDOWIA	3	0	0	0	3
3	40403959	SMP NEGERI 1 ASERA	6	6	0	0	0
4	40405070	SMP NEGERI 2 ASERA	9	8	1	0	0
5	40405713	SMP NEGERI 3 ASERA	10	10	0	0	0
6	40405714	SMP NEGERI SATAP 8 ASERA	3	3	0	0	0
7	69947785	SMP NEGERI SATAP AMOROME	3	3	0	0	0
8	40403966	SMP NEGERI 1 LANDAWE	7	7	0	0	0
9	69752731	SMP NEGERI SATAP 5 LANDAWE	4	4	0	0	0
10	40403962	SMP NEGERI 1 LANGGIKIMA	9	9	0	0	0
11	40404825	SMP NEGERI SATAP 2 LANGGIKIMA	3	3	0	0	0
12	40404827	SMP NEGERI SATAP 3 LANGGIKIMA	5	5	0	0	0
13	40403957	SMP NEGERI 1 LASOLO	13	13	0	0	0
14	40403965	SMP NEGERI SATAP 1 LASOLO KEPULAUAN	3	3	0	0	0
15	40404687	SMP NEGERI SATAP 2 LASOLO KEPULAUAN	3	3	0	0	0
16	40403967	SMP NEGERI SATAP 4 LASOLO KEPULAUAN	5	5	0	0	0
17	40404828	SMP NEGERI SATAP 5 LASOLO KEPULAUAN	3	3	0	0	0
18	40403961	SMP NEGERI 1 LEMBO	21	21	0	0	0



No.	NIS/NPSN	Nama SMP Negeri	Jumlah Ruang Kelas	Baik	Rusak Ringan	Rusak Sedang	Rusak Berat
(1)	(2)	(3)	(5)	(6)	(7)	(8)	(9)
19	69759865	SMP NEGERI 2 LEMBO	6	6	0	0	0
20	40403960	SMP NEGERI 1 MOLAWE	14	14	0	0	0
21	40403983	SMP NEGERI 2 MOLAWE	5	5	0	0	0
22	69855415	SMP NEGERI SATAP 4 MOLAWE	3	3	0	0	0
23	40404252	SMP NEGERI 1 MOTUI	6	6	0	0	0
24	40404721	SMP NEGERI 2 MOTUI	5	5	0	0	0
25	40404830	SMP NEGERI SATAP 6 MOTUI	3	3	0	0	0
26	40403963	SMP NEGERI 1 OHEO	6	6	0	0	0
27	40403985	SMP NEGERI 2 OHEO	6	6	0	0	0
28	40404826	SMP NEGERI SATAP 7 OHEO	3	3	0	0	0
29	40403958	SMP NEGERI 1 SAWA	6	6	0	0	0
30	40404829	SMP NEGERI SATAP 4 SAWA	4	0	2	2	0
31	40404719	SMP NEGERI 1 WAWOLESEA	6	6	0	0	0
32	40403964	SMP NEGERI 1 WIWIRANO	18	18	0	0	0
33	69954656	SMP NEGERI 3 WIWIRANO	3	3	0	0	0
34	40404831	SMP NEGERI SATAP 3 WIWIRANO	4	4	0	0	0
35	69954654	SMPN SATAP 2 PADALERE UTAMA	3	3	0	0	0

Sumber : Dinas Pendidikan dan Kebudayaan Kabupaten Konawe Utara, 2024



2.3. Perpustakaan

Tabel 2.3.1

Jumlah Sarana Perpustakaan Sekolah TK/SD/SMP Sederajat
di Kabupaten Konawe Utara Tahun 2024

Satuan : Unit

No.	Uraian	Tahun				
		2020	2021	2022	2023	2024
(1)	(2)	(3)	(4)	(5)	(6)	(7)
1	Perpustakaan Taman Kanak-Kanak	-	-	-	-	-
2	Perpustakaan SD/Sederajat	98	103	104	104	102
3	Perpustakaan SLTP/Sederajat	32	34	34	36	34
Kabupaten Konawe Utara		130	137	138	140	136

Sumber : Dinas Perpustakaan dan Kearsipan Kabupaten Konawe Utara, 2024



2.4. Olahraga

Tabel 2.4.1


Jumlah Prasarana Olahraga yang berada di Kabupaten Konawe Utara yang dibangun Pemerintah Daerah Tahun 2024

Satuan : Unit

No.	Kecamatan	Sarana Olahraga				
		Lapangan Bola	Lapangan Voli	Lapangan Sepak Takraw	Lapangan Bola Futsal	Lapangan Bulu Tangkis
(1)	(2)	(3)	(4)	(5)	(6)	(1)
1	Sawa	2	3	-	-	1
2	Motui	2	2	-	1	-
3	Lembo	3	1	-	-	-
4	Lasolo	2	1	-	-	-
5	Wawolesea	2	1	-	1	-
6	Lasolo Kepulauan	1	1	-	1	-
7	Molawe	2	1	-	-	-
8	Asera	3	6	-	3	-
9	Andowia	1	1	1	1	-
10	Oheo	1	1	-	2	-
11	Langgikima	2	1	-	1	-
12	Wiwirano	2	4	-	1	-
13	Landawe	1	2	-	-	-
KONAWE UTARA		24	25	1	11	1

Sumber : Dinas Pemuda dan Olahraga Kabupaten Konawe Utara, 2024






03

KESEHATAN

SARANA KESEHATAN DAN
UPAYA KESEHATAN BERSUMBERDAYA
MASYARAKAT (UKBM)



PENJELASAN TEKNIS

1. Rumah Sakit adalah sarana kesehatan/bangunan tempat untuk melayani penderita yang sakit untuk berobat rawat jalan atau rawat inap yang pelayanannya disediakan oleh dokter, perawat dan tenaga ahli kesehatan lainnya.
2. Rumah Sakit Bersalin adalah rumah sakit khusus untuk persalinan, dilengkapi pelayanan spesialis pemeriksaan kehamilan, persalinan, rawat inap dan rawat jalan ibu dan anak yang berada di bawah pengawasan dokter spesialis kandungan.
3. Rumah Bersalin adalah sarana pelayanan kesehatan dengan izin sebagai rumah bersalin, dilengkapi pelayanan pemeriksaan kehamilan, persalinan serta pemeriksaan ibu dan anak yang berada di bawah pengawasan bidan senior.
4. Poliklinik adalah sarana kesehatan yang digunakan untuk pelayanan
5. Puskesmas adalah unit pelaksana teknis dinas kesehatan kabupaten/kota yang mempunyai fungsi utama sebagai penyelenggara pelayanan kesehatan tingkat pertama. Wilayah kerja Puskesmas adalah satu kecamatan dan untuk dapat menjangkau wilayah kerjanya, puskesmas mempunyai jaringan pelayanan yang meliputi unit puskesmas pembantu (pustu) unit puskesmas keliling (puskel), dan unit bidan desa/komunitas (Peraturan Menteri



Kesehatan RI No. 75 Tahun 2014) tentang Pusat Kesehatan Masyarakat).

6. Tempat Praktek Dokter adalah sarana kesehatan yang digunakan untuk tempat praktek dokter yang biasanya memberikan pelayanan berobat jalan.
7. Tempat Praktek Bidan adalah sarana kesehatan yang digunakan untuk tempat praktek bidan yang biasanya memberikan pelayanan ibu hamil dan bayi.
8. Pos Kesehatan Desa (Poskesdes) adalah sarana kesehatan yang bersumber daya masyarakat yang dibentuk di desa dalam rangka upaya mendekatkan pelayanan kesehatan dasar bagi masyarakat desa. Poskesdes dikelola oleh satu bidan dan minimal dua orang kader serta merupakan koordinator UKBM yang ada.
9. Pondok Bersalin Desa (Polindes) adalah tempat pertolongan persalinan dan pemondokan ibu bersalin, sekaligus tempat tinggal bidan di desa, yang dibangun dengan dana pemerintah dan partisipasi masyarakat.
10. Posyandu adalah salah satu wadah peran serta masyarakat yang dikelola dan diselenggarakan dari, oleh, untuk, dan bersama masyarakat guna memperoleh pelayanan kesehatan dasar dan memantau pertumbuhan balita dalam rangka peningkatan kualitas sumber daya manusia secara dini. Kegiatan tersebut meliputi pelayanan imunisasi, pendidikan gizi masyarakat serta pelayanan kesehatan ibu dan anak.



11. Apotek adalah suatu tempat tertentu yang digunakan untuk melakukan pekerjaan kefarmasian, dan penyaluran/penjualan obat atau bahan farmasi dan perbekalan kesehatan lainnya kepada masyarakat yang dikelola oleh tenaga apoteker.



3.1. Sarana Kesehatan

Tabel 3.1.1

Jumlah Bangunan Puskesmas dan Jaringannya di rinci per Kecamatan di Kabupaten Konawe Utara Tahun 2020–2024

Satuan : Unit

ID Kecamatan	Kecamatan	Puskesmas				
		2020	2021	2022	2023	2024
(1)	(2)	(3)	(4)	(5)	(6)	(7)
7410010	Sawa	1	1	1	1	1
7410011	Motui	2	2	2	2	2
7410020	Lembo	1	1	1	1	1
7410030	Lasolo	2	2	2	2	2
7410031	Wawolesea	1	1	1	1	1
7410032	Lasolo Kepulauan	1	1	1	1	1
7410040	Molawe	2	2	2	2	2
7410050	Asera	2	2	2	2	2
7410051	Andowia	2	2	2	2	2
7410052	Oheo	3	3	3	3	3
7410060	Langgikima	2	2	2	2	2
7410070	Wiwirano	2	2	2	2	2
7410071	Landawe	1	1	1	1	1
Kabupaten Konawe Utara		22	22	22	22	22



Lanjutan

ID Kecamatan	Kecamatan	Puskesmas Pembantu					Puskesmas Keliling				
		2020	2021	2022	2023	2024	2020	2021	2022	2023	2024
(1)	(2)	(3)	(4)	(5)	(6)	(7)	(8)	(9)	(10)	(11)	(12)
7410010	Sawa	1	-	0	0	0	-	1	1	1	3
7410011	Motui	11	-	5	5	5	-	0	0	0	2
7410020	Lembo	-	-	1	1	1	-	0	0	0	6
7410030	Lasolo	-	-	0	0	0	-	1		1	3
7410031	Wawolesea	3	1	1	1	1	-	1	0	1	3
7410032	Lasolo Kepulauan	2	3	2	1	1	-	1	1	1	3
7410040	Molawe	2	2	2	3	3	-	2	0	2	5
7410050	Asera	1	-	2	2	2	-	2	0	2	6
7410051	Andowia	-	-	3	1	1	-	0		0	33
7410052	Oheo	3	-	5	2	2	-	1	1	1	8
7410060	Langgikima	7	3	6	10	10	-	0		0	10
7410070	Wiwirano	3	3	4	5	5	-	2		2	5
7410071	Landawe	7	4	4	4	4	-	1		1	6
Kabupaten Konawe Utara		36	16	35	35	35	-	-	12	3	95

Sumber : Dinas Kesehatan Kabupaten Konawe Utara, 2024



Tabel 3.1.2
Akreditasi Puskesmas di Kabupaten Konawe Utara
Tahun 2024

No.	ID Kecamatan	Nama Kecamatan	Nama Puskesmas	Akreditasi
(1)	(2)	(3)	(4)	(5)
1	7410011	MOTUI	PUSKESMAS MOTUI	Madya
2	7410011	MOTUI	PUSKESMAS MATANDAH	Madya
3	7410010	SAWA	PUSKESMAS SAWA	Madya
4	7410020	LEMBO	PUSKESMAS LEMBO	Madya
5	7410031	WAWOLESEA	PUSKESMAS WAWOLESEA	Dasar
6	7410030	LASOLO	PUSKESMAS LASOLO	Madya
7	7410032	LASOLO KEPULAUAN	PUSKESMAS LASOLO KEPULAUAN	Dasar
8	7410030	LASOLO	PUSKESMAS ANDEO	Madya
9	7410040	MOLAWA	PUSKESMAS MOLAWA	Madya
10	7410040	MOLAWA	PUSKESMAS TAPUNGGAYA	Dasar
11	7410051	ANDOWIA	PUSKESMAS ANDOWIA	Madya
12	7410051	ANDOWIA	PUSKESMAS LARONANGA PANTAI	Dasar
13	7410050	ASERA	PUSKESMAS WANGGUDU RAYA	Utama
14	7410050	ASERA	PUSKESMAS ASERA	Madya
15	7410052	OHEO	PUSKESMAS LANDAWE	Dasar
16	7410052	OHEO	PUSKESMAS OHEO	Dasar
17	7410052	OHEO	PUSKESMAS PAKA INDAH	Madya
18	7410060	LANGGIKIMA	PUSKESMAS LANGGIKIMA	Madya
19	7410060	LANGGIKIMA	PUSKESMAS LANGGIKIMA PESISIR	Madya
20	7410071	LANDAWE	PUSKESMAS HIALU	Dasar
21	7410070	WIWIRANO	PUSKESMAS LAMPARINGA	Madya
22	7410070	WIWIRANO	PUSKESMAS TETEWATU	Utama

Sumber : Dinas Kesehatan Kabupaten Konawe Utara, 2024



Tabel 3.1.3
**Jumlah Sarana Kesehatan di Kabupaten Konawe Utara
Tahun 2021-2024**
Satuan : Unit

No.	Kelompok Fasilitas	Fasilitas Kesehatan	Jumlah (Unit)			
			2021	2022	2023	2024
(1)	(2)	(3)	(4)	(5)	(6)	(7)
1	Rumah Sakit	Rumah sakit Umum	1	1	1	1
		Rumah sakit Khusus	-	-	-	-
2	Puskesmas dan Jaringannya	Puskesmas Rawat Inap	2	2	2	2
		Puskesmas Non Rawat Inap	20	20	20	20
		Puskesmas Keliling	-	12	3	95
		Puskesmas Pembantu	35	35	35	35
3	Sarana Pelayanan Lain	Rumah Bersalin	-	-	-	-
		Klinik Pratama	-	-	-	2
		Klinik Utama	-	-	-	-
		Balai Pengobatan	-	-	-	-
		Praktek Dokter Bersama	-	-	-	-
		Praktek Dokter Umum Perorangan	-	-	-	-
		Praktek Dokter Gigi Perorangan	-	-	-	-
		Praktek Dokter Spesialis Perorangan	-	-	-	-
		Praktek Pengobatan Tradisional	-	-	-	-
		Bank Darah Rumah Sakit	-	-	-	-
Unit Transfusi Darah	-	-	-	-		



No.	Kelompok Fasilitas	Fasilitas Kesehatan	Jumlah (Unit)			
			2021	2022	2023	2024
(1)	(2)	(3)	(4)	(5)	(6)	(7)
		Laboratorium Kesehatan	-	-	-	-
4	Sarana Produksi dan Distribusi Kefarmasian	Industri Farmasi	-	-	-	-
		Industri Obat Tradisional	-	-	-	-
		Usaha Mikro Obat Tradisional	-	-	-	-
		Produksi Alat Kesehatan	-	-	-	-
		Pedagang Besar Farmasi	-	-	-	-
		Apotek	3	7	15	13
		Apotek PRB	-	-	-	-
		Toko Obat	2	6	6	6
		Toko Alkes	-	-	-	-

Sumber : Dinas Kesehatan Kabupaten Konawe Utara, 2023



3.2. Upaya Kesehatan Bersumberdaya Masyarakat (UKBM)

Tabel 3.2.1.

Jumlah Posyandu, Poskesdes/Polindes dan Posbindu PTM
dirinci per Kecamatan di Kabupaten Konawe Utara
Tahun 2020-2024

Satuan : Unit

ID Kecamatan	Kecamatan	Jumlah Posyandu				
		2020	2021	2022	2023	2024
(1)	(2)	(3)	(4)	(5)	(6)	(7)
7410010	SAWA	14	14	14	14	14
7410011	MOTUI	15	15	15	15	15
7410020	LEMBO	12	12	12	12	12
7410030	LASOLO	17	17	17	17	17
7410031	WAWOLESEA	8	8	8	8	8
7410032	LASOLO KEPULAUAN	6	6	6	6	6
7410040	MOLAWA	9	9	9	9	9
7410050	ASERA	19	19	19	19	19
7410051	ANDOWIA	15	15	15	15	15
7410052	OHEO	18	18	18	18	18
7410060	LANGGIKIMA	12	12	12	12	12
7410070	WIWIRANO	16	16	16	16	16
7410071	LANDAWE	11	11	11	11	11
Kabupaten		172	172	172	172	172



Lanjutan

ID Kecamatan	Kecamatan	Poskesedes/ Polindes					Posbindu PTM				
		2020	2021	2022	2023	2024	2020	2021	2022	2023	2024
(1)	(2)	(7)	(8)	(9)	(10)	(11)	(12)	(13)	(14)	(15)	(16)
7410010	SAWA	7	7	7	6	6	14	14	14	14	14
7410011	MOTUI	6	6	6	7	7	15	15	15	15	15
7410020	LEMBO	1	1	1	2	2	12	12	12	12	12
7410030	LASOLO	0	0	0	1	1	17	17	17	17	17
7410031	WAWOLESEA	3	3	3	3	3	8	8	8	8	8
7410032	LASOLO KEPULAUAN	4	4	4	3	3	6	6	6	6	6
7410040	MOLAWE	6	6	6	5	5	9	9	9	9	9
7410050	ASERA	11	11	11	10	10	19	19	19	19	19
7410051	ANDOWIA	14	14	14	10	10	15	15	15	15	15
7410052	OHEO	11	11	11	7	7	18	18	18	18	18
7410060	LANGGIKIMA	2	2	2	2	2	12	12	12	12	12
7410070	WIWIRANO	6	6	6	2	2	16	16	16	16	16
7410071	LANDAWE	0	0	0	1	1	11	11	11	11	11
Kabupaten		71	71	71	59	59	172	172	172	172	172

Sumber : Dinas Kesehatan Kabupaten Konawe Utara, 2024



Tabel 3.2.2.


Jumlah Klinik Keluarga Berencana (KKB) dan Pos Pelayanan Keluarga Berencana Desa (PPKBD) dirinci per Kecamatan di Kabupaten Konawe Utara Tahun 2021-2024

Satuan : Unit

ID Kecamatan	Kecamatan	KKB				PPKBD			
		2021	2022	2023	2024	2021	2022	2023	2024
(1)	(2)	(3)	(4)	(5)	(6)	(7)	(8)	(9)	(10)
7410010	Sawa	1	1	1	1	1	1	1	1
7410011	Motui	2	2	2	2	2	2	2	2
7410020	Lembo	1	1	1	1	1	1	1	1
7410030	Lasolo	2	2	2	2	2	2	2	2
7410031	Wawolesea	1	1	1	1	1	1	1	1
7410032	Lasolo Kepulauan	1	1	1	1	1	1	1	1
7410040	Molawe	2	2	2	2	2	2	2	2
7410050	Asera	2	2	2	2	2	2	2	2
7410051	Andowia	2	2	2	2	2	2	2	2
7410052	Oheo	3	3	3	3	3	3	3	3
7410060	Langgikima	2	2	2	2	2	2	2	2
7410070	Wiwirano	2	2	2	2	2	2	2	2
7410071	Landawe	1	1	1	1	1	1	1	1
Kabupaten Konawe Utara		22	22	22	22	22	22	22	22

Sumber : Dinas Kesehatan Kabupaten Konawe Utara, 2024






04

EKONOMI

SARANA PERDAGANGAN, INDUSTRI KECIL DAN
MIKRO, KOPERASI DAN PERBANKAN, PERIKANAN



PENJELASAN TEKNIS

1. Pasar Tradisional adalah pasar yang dibangun dan dikelola oleh pemerintah, pemerintah daerah, swasta, Badan Usaha Milik Negara dan Badan Usaha Milik Daerah termasuk kerja sama dengan swasta dengan tempat usaha berupa toko, kios, los dan tenda yang dimiliki/dikelola oleh pedagang kecil, menengah, swadaya masyarakat atau koperasi dengan usaha skala kecil, modal kecil dan dengan proses jual beli barang dagangan melalui tawar menawar.
2. Mini Market adalah tempat usaha yang menjual berbagai jenis barang secara eceran dengan sistem pelayanan mandiri dan semua barang memiliki label harga, dengan luas bangunan kurang dari 400 m².
3. Restoran adalah tempat usaha yang mempergunakan seluruh bangunan secara permanen untuk menyediakan jasa pangan yang pengolahannya dan penyajiannya secara langsung di tempat sesuai dengan keinginan para pengguna jasa. Restoran mempunyai ciri bahwa pembeli dikenakan pajak. Izin restoran dan kualifikasinya diberikan oleh Ditjen Pariwisata atau Kanwil Parpostel setempat.
4. Rumah makan adalah tempat usaha yang menyediakan jasa pangan yang pengolahan makanannya bisa dilakukan di luar rumah makan. Rumah makan mempunyai ciri pembeli biasanya dikenakan pajak. Izin rumah makan diberikan oleh Dinas Pariwisata Daerah atau



Direktorat Perekonomian/Bagian Perekonomian Pemerintah setempat.

5. Warung/Kedai Makanan Minuman adalah tempat usaha yang menjual makanan dan minuman siap saji yang dijual di bangunan yang tetap dan tidak mempunyai surat izin usaha. Ciri utama dari warung/kedai makanan minuman adalah pembeli biasanya tidak dikenakan pajak.
6. Toko/Warung Kelontong adalah tempat usaha di bangunan tetap yang menjual barang keperluan sehari-hari secara eceran, tidak mempunyai sistem pelayanan mandiri dikelola oleh satu penjual.
7. Supermarket adalah tempat perdagangan dengan sistem pelayanan mandiri, semua barang memiliki label harga, dan luas minimal 400 m².
8. Industri Kecil dan Mikro dikelompokkan menurut bahan baku utama dengan tenaga kerja kurang dari 20 pekerja.
9. Koperasi adalah badan usaha yang beranggotakan orang-seorang atau badan hukum koperasi dengan melandaskan kegiatannya berdasarkan prinsip : a). Keanggotaannya sukarela dan terbuka; b). Pengelolaannya dilakukan secara demokratis; c). Pembagian sisa hasil usahanya dilakukan secara adil, sebanding dengan besarnya jasa usaha masing-masing anggota; d). Pemberian balas jasa yang terbatas terhadap modal; dan e). Kemandirian, serta sekaligus sebagai gerakan ekonomi rakyat yang berdasarkan atas azas kekeluargaan.



10. Bank adalah badan usaha yang menghimpun dana dari masyarakat dalam bentuk simpanan, dan menyalurkannya kepada masyarakat dalam rangka meningkatkan taraf hidup rakyat banyak.
11. Bank Umum adalah bank yang dapat memberikan jasa dalam lalu lintas pembayaran.
12. Bank Perkreditan Rakyat adalah bank yang menerima simpanan hanya dalam bentuk deposito berjangka, tabungan, dan/atau bentuk lainnya yang dipersamakan dengan itu.



4.1 Sarana Perdagangan

Tabel 4.1.1
Luas dan Kepemilikan Pasar
di Kabupaten Konawe Utara Tahun 2024

No.	Nama Pasar	Lokasi (Desa)	ID Kecamatan	Nama Kecamatan	Luas Tanah (m ²)	Kepemilikan
(1)	(2)	(3)	(4)	(5)	(6)	(7)
1	Pasar Sawa	SAWA	7410010	SAWA	3,241	PEMDA
2	Pasar Motui	BENDE	7410011	MOTUI	5,943	PEMDA
3	Pasar Wawoluri	WAWOLURI	7410011	MOTUI	2,729	PEMDA
4	Pasar Lembo	LEMBO	7410020	LEMBO	7,959	PEMDA
5	Pasar Tinobu	TINOBU	7410030	LASOLO	5.700	PEMDA
6	Pasar Wawolesea	WAWOLESEA	7410031	WAWOLESEA	7,313	PEMDA
7	Pasar Morombo	MOROMBO	7410032	LASOLO KEPULAUAN	3,339	PEMDA
8	Pasar Molawe	MOLAWA	7410040	MOLAWA	4.868	PEMDA
9	Pasar Tapunggaeya	TAPUNGGAEYA	7410040	MOLAWA	4,810	PEMDA
10	Pasar Asera	ASERA	7410050	ASERA	15.000	PEMDA
11	Pasar Lahimbua	LAHIMBUA	7410051	ANDOWIA	75,663	PEMDA
12	Pasar Kuliner	LAMBUDONI	7410051	ANDOWIA	3.798	PEMDA
13	Pasar Laronanga	LARONANGA	7410051	ANDOWIA	1,916	PEMDA
14	Pasar Todoloiyo	TODOLOIYO	7410052	OHEO	1.680	PEMDA
15	Pasar Langgikima	LANGGIKIMA	7410060	LANGGIKIMA	17,720	PEMDA
16	Pasar Molore	LANGGIKIMA	7410060	LANGGIKIMA	2,400	PEMDA
17	Pasar Lamonae	LAMONAE	7410070	WIWIRANO	10.000	PEMDA
18	Pasar Landawe	HIALU UTAMA	7410071	LANDAWE	8,100	PEMDA

Sumber : Dinas Perindustrian dan Perdagangan Kabupaten Konawe Utara, 2024



Tabel 4.1.2
Status dan Kondisi Pasar
di Kabupaten Konawe Utara Tahun 2024

No.	Nama Pasar	Lokasi (Desa)	ID Kecamatan	Nama Kecamatan	Status	Kondisi
(1)	(2)	(3)	(4)	(5)	(6)	(7)
1	Pasar Sawa	SAWA	7410010	SAWA	Aktif	Sedang
2	Pasar Motui	BENDE	7410011	MOTUI	Aktif	Baik
3	Pasar Wawoluri	WAWOLURI	7410011	MOTUI	Aktif	Sedang
4	Pasar Lembo	LEMBO	7410020	LEMBO	Aktif	Baik
5	Pasar Tinobu	TINOBU	7410030	LASOLO	Aktif	Baik
6	Pasar Wawolesea	WAWOLESEA	7410031	WAWOLESEA	Aktif	Baik
7	Pasar Morombo	MOROMBO	7410032	LASOLO KEPULAUAN	Aktif	Baik
8	Pasar Molawe	MOLAWE	7410040	MOLAWE	Aktif	Baik
9	Pasar Tapunggaeya	TAPUNGGAEYA	7410040	MOLAWE	Aktif	Sedang
10	Pasar Asera	ASERA	7410050	ASERA	Aktif	Baik
11	Pasar Lahimbua	LAHIMBUA	7410051	ANDOWIA	Aktif	Baik
12	Pasar Kuliner	LAMBUDONI	7410051	ANDOWIA	Aktif	Baik
13	Pasar Laronanga	LARONANGA	7410051	ANDOWIA	Aktif	Baik
14	Pasar Todoloiyo	TODOLOIYO	7410052	OHEO	Aktif	Sedang
15	Pasar Langgikima	LANGGIKIMA	7410060	LANGGIKIMA	Aktif	Baik
16	Pasar Molore	LANGGIKIMA	7410060	LANGGIKIMA	Aktif	Baik
17	Pasar Lamonae	LAMONAE	7410070	WIWIRANO	Aktif	Baik
18	Pasar Landawe	HIALU UTAMA	7410071	LANDAWE	Tidak Aktif	Baik

Sumber : Dinas Perindustrian dan Perdagangan Kabupaten Konawe Utara, 2024



Tabel 4.1.3
Jumlah Kios, Los Kering dan Los Basah Pasar
di Kabupaten Konawe Utara Tahun 2021-2024

No.	Nama Pasar	Lokasi (Desa)	Id Kecamatan	Nama Kecamatan	Jumlah Kios					
					Permanen			Non Permanen		
					2022	2023	2024	2022	2023	2024
(1)	(2)	(3)	(4)	(5)	(6)	(7)	(8)	(9)	(10)	(11)
1	Pasar Sawa	Sawa	7410010	Sawa	20	20	20	-	-	-
2	Pasar Motui	Bende	7410011	Motui	10	20	20	-	-	-
3	Pasar Wawoluri	Wawoluri	7410011	Motui	-	-	-	-	-	-
4	Pasar Lembo	Lembo	7410020	Lembo	12	12	12	-	-	-
5	Pasar Tinobu	Tinobu	7410030	Lasolo	32	32	32	-	-	-
6	Pasar Wawolesea	Wawolesea	7410031	Wawolesea	36	36	36	-	-	-
7	Pasar Morombo	Morombo	7410032	Lasolo Kepulauan	-	-	-	-	-	-
8	Pasar Molawe	Molawe	7410040	Molawe	9	9	9	-	-	-
9	Pasar Tapunggaeya	Tapunggaeya	7410040	Molawe	-	-	-	-	-	-
10	Pasar Asera	Asera	7410050	Asera	20	30	30	-	-	-
11	Pasar Lahimbua	Lahimbua	7410051	Andowia	96	96	96	-	-	-
12	Pasar Kuliner	Lambudoni	7410051	Andowia	16	16	16	-	-	-
13	Pasar Laronanga	Laronanga	7410051	Andowia	-	-	-	-	-	-
14	Pasar Todoloiyo	Todoloiyo	7410052	Oheo	36	36	36	-	-	-
15	Pasar Langgikima	Langgikima	7410060	Langgikima	9	9	9	21	21	21
16	Pasar Molore	Langgikima	7410060	Langgikima	-	-	-	-	-	-
17	Pasar Lamonae	Lamonae	7410070	Wiwirano	40	40	40	-	-	-
18	Pasar Landawe	Hialu Utama	7410071	Landawe	12	12	12	-	-	-
KONAWE UTARA					348	368	368	21	21	21

Sumber : Dinas Perindustrian dan Perdagangan Kabupaten Konawe Utara, 2024



No.	Nama Pasar	Jumlah Los Kering						Jumlah Los Basah						Tahun Rehab/ Pempa ngunan
		Permanen			Non Permanen			Permanen			Non Permanen			
		2022	2023	2024	2022	2023	2024	2022	2023	2024	2022	2023	2024	
1	Pasar Sawa	4	4	4	-	-	-	1	1	1	-	-	-	2017
2	Pasar Motui	2	2	6	-	-	-	1	1	3	-	-	-	2023
3	Pasar Wawoluri	5	5	5	-	-	-	-	-	-	-	-	-	2007
4	Pasar Lembo	4	4	4	-	-	-	-	-	-	-	-	-	-
5	Pasar Tinobu	6	6	6	-	-	-	2	2	2	-	-	-	2016
6	Pasar Wawolesea	-	-	-	-	-	-	-	-	-	-	-	-	2019
7	Pasar Morombo	2	2	2	-	-	-	-	-	-	-	-	-	-
8	Pasar Molawe	3	3	3	22	22	22	-	-	-	-	-	-	2019
9	Pasar Tapunggaeya	3	3	3	-	-	-	-	-	-	-	-	-	1997
10	Pasar Asera	4	4	8	-	-	-	-	-	2	-	-	-	2023
11	Pasar Lahimbua	12	12	12	-	-	-	2	2	2	-	-	-	2013
12	Pasar Kuliner	-	-	-	-	-	-	-	-	-	-	-	-	2019
13	Pasar Laronanga	4	4	4	-	-	-	1	1	1	-	-	-	-
14	Pasar Todolojiyo	3	3	3	-	-	-	-	-	-	-	-	-	2019
15	Pasar Langgikima	2	2	2	13	13	13	1	1	1	-	-	-	2022
16	Pasar Molore	2	2	2	-	-	-	-	-	-	-	-	-	2009
17	Pasar Lamonae	2	2	2	-	-	-	-	-	-	-	-	-	2016
18	Pasar Landawe	3	3	3	-	-	-	-	-	-	-	-	-	2019
KONAWE UTARA		61	61	69	35	35	35	8	8	12	0	0	0	

Sumber : Dinas Perindustrian dan Perdagangan Kabupaten Konawe Utara, 2024



4.2. Industri Kecil dan Mikro

Tabel 4.2.1

Jumlah Sentra Industri Kecil dan Mikro (IKM) Menurut Jenis Usaha di Kabupaten Konawe Utara Tahun 2021-2024

No.	Jenis Usaha	Jumlah IKM (Unit)			
		2021	2022	2023	2024
(1)	(2)	(3)	(4)	(5)	(6)
1	Pangan	63	70	80	97
2	Sandang dan Kulit	16	16	17	15
3	Bahan bangunan & Kimia	67	67	68	70
4	Logam dan Elektronika	83	83	94	139
5	Kerajinan	11	11	14	20
Kabupaten Konawe Utara		240	247	273	341

Sumber : Dinas Perindustrian dan Perdagangan Kabupaten Konawe Utara, 2024

Tabel 4.2.2

Jumlah Sentra Industri Kecil dan Mikro (IKM) Menurut Jenis Usaha di Kecamatan Sawa Kabupaten Konawe Utara Tahun 2021-2024

No.	Jenis Usaha	Jumlah IKM (Unit)			
		2021	2022	2023	2024
(1)	(2)	(3)	(4)	(5)	(6)
1	Pangan	1	1	6	7
2	Sandang dan Kulit	-	-	-	-
3	Bahan bangunan & Kimia	2	2	2	1
4	Logam dan Elektronika	3	3	2	7
5	Kerajinan	-	-	1	3
Kecamatan Sawa		6	6	11	18

Sumber : Dinas Perindustrian dan Perdagangan Kabupaten Konawe Utara, 2024



Tabel 4.2.3

Jumlah Sentra Industri Kecil dan Mikro (IKM) Menurut Jenis Usaha di Kecamatan Motui Kabupaten Konawe Utara Tahun 2021-2024

No.	Jenis Usaha	Jumlah IKM (Unit)			
		2021	2022	2023	2024
(1)	(2)	(3)	(4)	(5)	(6)
1	Pangan	3	3	3	5
2	Sandang dan Kulit	0	0	0	0
3	Bahan bangunan & Kimia	12	12	12	12
4	Logam dan Elektronika	9	9	9	13
5	Kerajinan	2	2	2	2
Kecamatan Motui		26	26	26	32

Sumber : Dinas Perindustrian dan Perdagangan Kabupaten Konawe Utara, 2024

Tabel 4.2.4

Jumlah Sentra Industri Kecil dan Mikro (IKM) Menurut Jenis Usaha di Kecamatan Lembo Kabupaten Konawe Utara Tahun 2021-2024

No.	Jenis Usaha	Jumlah IKM (Unit)			
		2021	2022	2023	2024
(1)	(2)	(3)	(4)	(5)	(6)
1	Pangan	3	3	3	3
2	Sandang dan Kulit	0	0	0	0
3	Bahan bangunan & Kimia	5	5	5	4
4	Logam dan Elektronika	9	9	9	11
5	Kerajinan	0	0	0	1
Kecamatan Lembo		17	17	17	19

Sumber : Dinas Perindustrian dan Perdagangan Kabupaten Konawe Utara, 2024



Tabel 4.2.5

Jumlah Sentra Industri Kecil dan Mikro (IKM) Menurut Jenis Usaha di Kecamatan Lasolo Kabupaten Konawe Utara Tahun 2021-2024

No.	Jenis Usaha	Jumlah IKM (Unit)			
		2021	2022	2023	2024
(1)	(2)	(3)	(4)	(5)	(6)
1	Pangan	20	20	19	22
2	Sandang dan Kulit	3	3	3	3
3	Bahan bangunan & Kimia	11	11	11	14
4	Logam dan Elektronika	9	9	13	18
5	Kerajinan	0	0	0	0
Kecamatan Lasolo		43	43	46	57

Sumber : Dinas Perindustrian dan Perdagangan Kabupaten Konawe Utara, 2024

Tabel 4.2.6

Jumlah Sentra Industri Kecil dan Mikro (IKM) Menurut Jenis Usaha di Kecamatan Wawolesea Kabupaten Konawe Utara Tahun 2021-2024

No.	Jenis Usaha	Jumlah IKM (Unit)			
		2021	2022	2023	2024
(1)	(2)	(3)	(4)	(5)	(6)
1	Pangan	2	2	2	2
2	Sandang dan Kulit	1	1	1	1
3	Bahan bangunan & Kimia	3	3	3	3
4	Logam dan Elektronika	3	3	3	3
5	Kerajinan	0	0	0	0
Kecamatan Wawolesea		9	9	9	9

Sumber : Dinas Perindustrian dan Perdagangan Kabupaten Konawe Utara, 2024



Tabel 4.2.7

Jumlah Sentra Industri Kecil dan Mikro (IKM) Menurut Jenis Usaha di Kecamatan Lasolo Kepulauan Kabupaten Konawe Utara Tahun 2021-2024

No.	Jenis Usaha	Jumlah IKM (Unit)			
		2021	2022	2023	2024
(1)	(2)	(3)	(4)	(5)	(6)
1	Pangan	0	0	0	0
2	Sandang dan Kulit	0	0	0	0
3	Bahan bangunan & Kimia	0	0	0	0
4	Logam dan Elektronika	0	0	0	0
5	Kerajinan	0	0	1	1
Kecamatan Lasolo Kepulauan		0	0	1	1

Sumber : Dinas Perindustrian dan Perdagangan Kabupaten Konawe Utara, 2024

Tabel 4.2.8

Jumlah Sentra Industri Kecil dan Mikro (IKM) Menurut Jenis Usaha di Kecamatan Molawe Kabupaten Konawe Utara Tahun 2021-2024

No.	Jenis Usaha	Jumlah IKM (Unit)			
		2021	2022	2023	2024
(1)	(2)	(3)	(4)	(5)	(6)
1	Pangan	10	10	10	14
2	Sandang dan Kulit	2	2	2	2
3	Bahan bangunan & Kimia	2	2	2	3
4	Logam dan Elektronika	6	6	6	11
5	Kerajinan	2	2	2	2
Kecamatan Molawe		22	22	22	32

Sumber : Dinas Perindustrian dan Perdagangan Kabupaten Konawe Utara, 2024



Tabel 4.2.9

Jumlah Sentra Industri Kecil dan Mikro (IKM) Menurut Jenis Usaha di Kecamatan Asera Kabupaten Konawe Utara Tahun 2021-2024

No.	Jenis Usaha	Jumlah IKM (Unit)			
		2021	2022	2023	2024
(1)	(2)	(3)	(4)	(5)	(6)
1	Pangan	7	7	8	12
2	Sandang dan Kulit	3	3	3	1
3	Bahan bangunan & Kimia	3	3	3	5
4	Logam dan Elektronika	7	7	12	24
5	Kerajinan	1	1	1	1
Kecamatan Asera		21	21	27	43

Sumber : Dinas Perindustrian dan Perdagangan Kabupaten Konawe Utara, 2024

Tabel 4.2.10

Jumlah Sentra Industri Kecil dan Mikro (IKM) Menurut Jenis Usaha di Kecamatan Andowia Kabupaten Konawe Utara Tahun 2021-2024

No.	Jenis Usaha	Jumlah IKM (Unit)			
		2021	2022	2023	2024
(1)	(2)	(3)	(4)	(5)	(6)
1	Pangan	0	7	7	9
2	Sandang dan Kulit	2	2	3	3
3	Bahan bangunan & Kimia	13	13	14	12
4	Logam dan Elektronika	16	16	17	25
5	Kerajinan	1	1	2	5
Kecamatan Andowia		32	39	43	54

Sumber : Dinas Perindustrian dan Perdagangan Kabupaten Konawe Utara, 2024



Tabel 4.2.11

Jumlah Sentra Industri Kecil dan Mikro (IKM) Menurut Jenis Usaha di Kecamatan Oheo Kabupaten Konawe Utara Tahun 2021-2024

No.	Jenis Usaha	Jumlah IKM (Unit)			
		2021	2022	2023	2024
(1)	(2)	(3)	(4)	(5)	(6)
1	Pangan	4	4	9	9
2	Sandang dan Kulit	1	1	1	1
3	Bahan bangunan & Kimia	7	7	7	7
4	Logam dan Elektronika	2	2	3	7
5	Kerajinan	1	1	1	1
Kecamatan Oheo		15	15	21	25

Sumber : Dinas Perindustrian dan Perdagangan Kabupaten Konawe Utara, 2024

Tabel 4.2.12

Jumlah Sentra Industri Kecil dan Mikro (IKM) Menurut Jenis Usaha di Kecamatan Langgikima Kabupaten Konawe Utara Tahun 2021-2024

No.	Jenis Usaha	Jumlah IKM (Unit)			
		2021	2022	2023	2024
(1)	(2)	(3)	(4)	(5)	(6)
1	Pangan	4	4	4	5
2	Sandang dan Kulit	2	2	2	2
3	Bahan bangunan & Kimia	3	3	3	3
4	Logam dan Elektronika	6	6	6	6
5	Kerajinan	2	2	2	2
Kecamatan Langgikima		17	17	17	18

Sumber : Dinas Perindustrian dan Perdagangan Kabupaten Konawe Utara, 2024



Tabel 4.2.13

Jumlah Sentra Industri Kecil dan Mikro (IKM) Menurut Jenis Usaha di Kecamatan Wiwirano Kabupaten Konawe Utara Tahun 2021-2024

No.	Jenis Usaha	Jumlah IKM (Unit)			
		2021	2022	2023	2024
(1)	(2)	(3)	(4)	(5)	(6)
1	Pangan	7	7	7	7
2	Sandang dan Kulit	2	2	2	2
3	Bahan bangunan & Kimia	5	5	5	5
4	Logam dan Elektronika	8	8	9	9
5	Kerajinan	1	1	1	1
Kecamatan Wiwirano		23	23	24	24

Sumber : Dinas Perindustrian dan Perdagangan Kabupaten Konawe Utara, 2024

Tabel 4.2.14

Jumlah Sentra Industri Kecil dan Mikro (IKM) Menurut Jenis Usaha di Kecamatan Landawe Kabupaten Konawe Utara Tahun 2021-2024

No.	Jenis Usaha	Jumlah IKM (Unit)			
		2021	2022	2023	2024
(1)	(2)	(3)	(4)	(5)	(6)
1	Pangan	2	2	2	2
2	Sandang dan Kulit	0	0	0	0
3	Bahan bangunan & Kimia	1	1	1	1
4	Logam dan Elektronika	5	5	5	5
5	Kerajinan	1	1	1	1
Kecamatan Landawe		9	9	9	9

Sumber : Dinas Perindustrian dan Perdagangan Kabupaten Konawe Utara, 2024



4.3. Usaha Mikro, Kecil dan Menengah

Tabel 4.3.1

Jumlah Usaha Mikro, Kecil dan Menengah (UMKM)
dirinci per Kecamatan di Kabupaten Konawe Utara
Tahun 2024

No.	Kecamatan	Jumlah UMKM		
		Usaha Mikro	Usaha Kecil	Usaha Menengah
(1)	(2)	(3)	(4)	(5)
1	Sawa	172	106	2
2	Motui	121	142	3
3	Lembo	171	146	-
4	Lasolo	209	571	7
5	Wawolesea	147	140	2
6	Lasolo Kepulauan	115	91	-
7	Molawe	33	415	7
8	Asera	206	371	4
9	Andowia	303	359	27
10	Oheo	118	170	-
11	Langgikima	64	229	13
12	Wiwirano	47	174	8
13	Landawe	122	110	-
KONAWE UTARA		1.828	3.024	73

Sumber : Dinas Perindustrian dan Perdagangan Kabupaten Konawe Utara, 2024



4.4. Koperasi

Tabel 4.4.1

Jumlah Koperasi Menurut Status Keaktifan Koperasi dirinci per Kecamatan di Kabupaten Konawe Utara Tahun 2021-2024

Satuan : Unit

ID Kecamatan	Kecamatan	2021			2022			2023			2024		
		Aktif	Pasif	Jumlah	Aktif	Pasif	Jumlah	Aktif	Pasif	Jumlah	Aktif	Pasif	Jumlah
(1)	(2)	(3)	(4)	(5)	(6)	(7)	(8)	(9)	(10)	(11)	(12)	(13)	(14)
7410010	Sawa	6	15	21	6	15	21	12	9	21	9	12	21
7410011	Motui	7	11	18	7	11	18	29	0	29	20	20	29
7410020	Lembo	12	10	22	12	10	22	7	15	22	7	13	22
7410030	Lasolo	13	25	38	13	25	38	25	13	38	24	29	38
7410031	Wawolesea	4	19	23	4	19	23	9	14	23	7	14	23
7410032	Lasolo Kepulauan	3	6	9	3	6	9	11	0	11	8	2	11
7410040	Molawe	13	15	28	13	15	28	27	1	28	13	19	28
7410050	Asera	5	38	43	5	38	43	22	21	43	17	34	43
7410051	Andowia	2	28	30	2	28	30	7	23	30	5	21	30
7410052	Oheo	4	23	27	4	23	27	11	16	27	9	18	27
7410060	Langgikima	1	12	13	1	12	13	10	3	13	5	4	13
7410070	Wiwirano	4	14	18	4	14	18	14	4	18	12	9	18
7410071	Landawe	3	7	10	3	7	10	8	2	10	7	1	10
Kabupaten Konawe Utara		77	223	300	77	223	300	192	121	313	143	196	313

Sumber : Dinas Koperasi dan UMKM Kabupaten Konawe Utara, 2024



Tabel 4.4.2
**Rincian Koperasi Aktif, Modal, Aset dan Omzet
di Kabupaten Konawe Utara Tahun 2021-2024**

No.	Nama Koperasi	Lokasi (Desa)	Nama Kecamatan	Modal Sendiri	Aset	Omzet
(1)	(2)	(3)	(4)	(5)	(6)	(7)
1	Koperasi Roid Konut Sultra	Larodangge	LASOLO	Rp 121.365.000	Rp 121.365.000	Rp 31.465.000
2	KOPERASI JASA TKBM TKBM LANTANG PERSADA	Basule	LASOLO	Rp 199.000.000	Rp 199.000.000	Rp 50.500.000
3	Koperasi XN Perdana Tomu	Otipulu	LASOLO	Rp 208.160.000	Rp 208.160.000	Rp 61.360.000
4	Koperasi Nelayan Usaha Bersama	Abola	LASOLO	Rp 95.000.000	Rp 113.000.000	Rp 48.000.000
5	KOPERASI TKBM KONUT RAYA	Watukila	LASOLO	Rp 192.260.000	Rp 192.260.000	Rp 56.360.000
6	KOPERASI JASA TKBM CAHAYA WONUA BAROKAH	Watukila	LASOLO	Rp -	Rp -	Rp -
7	KOPERASI JASA DASWA BUANA SEJAHTERA	Watukila	LASOLO	Rp -	Rp -	Rp -
8	KSU Nunulai Lametono	Lametono	LASOLO	Rp -	Rp -	Rp -
9	Koperasi Produsen Nunulai Matapila Konasara	Matapila	LASOLO	Rp -	Rp -	Rp -
10	KOPERASI NELAYAN Oteng Jaya Meohai	Otipulu	LASOLO	Rp 112.100.000	Rp -	Rp -
11	Koperasi Serba Usaha Alaa Mbubekoro Otole	Otole	LASOLO	Rp 107.485.000	Rp 107.485.000	Rp 33.185.000
12	KSU Sumber Alam	Tetelupai	LASOLO	Rp 51.360.000	Rp 51.360.000	Rp 18.960.000
13	Koperasi Produsen Bina Usaha Konasara	Tokowuta	LASOLO	Rp 42.941.000	Rp 42.941.000	Rp 15.941.000
14	Koperasi Asohae Bintang Lalowaru	Lalowaru	LASOLO	Rp -	Rp -	Rp -
15	Koperasi Bintang Laut Lemo Bajo	Lemo Bajo	LASOLO	Rp 83.675.000	Rp -	Rp -
16	Koperasi Wulele Sorume Konasara	Belalo	LASOLO	Rp -	Rp -	Rp -
17	Koperasi Serba Usaha Muara Jaya	Tinobu	LASOLO	Rp 82.960.000	Rp 82.960.000	Rp 26.560.000
18	KPN Iestari SMP 1 Lasolo	Tinobu	LASOLO	Rp -	Rp -	Rp -



No.	Nama Koperasi	Lokasi (Desa)	Nama Kecamatan	Modal Sendiri	Aset	Omzet
(1)	(2)	(3)	(4)	(5)	(6)	(7)
19	KPN jaya SMA lasolo	Tinobu	LASOLO	Rp -	Rp -	Rp -
20	KPN Makmur	Tinobu	LASOLO	Rp -	Rp -	Rp -
21	KOPERASI JASA TKBM ALFATH JAYA MANDIRI	Tinobu	LASOLO	Rp 70.500.000	Rp -	Rp -
22	KOPERASI JASA LASOLO TIMUR JAYA	Tinobu	LASOLO	Rp -	Rp -	Rp -
23	Koperasi Produsen Melati Mekar Berjaya	Basule	LASOLO	Rp -	Rp -	Rp -
24	Koperasi Produsen Nelayan Lestari Jaya Abadi	Basule	LASOLO	Rp -	Rp -	Rp -
25	Koperasi Jasa Wanggudu Mineral Engineering	Asera	ASERA	Rp -	Rp -	Rp -
26	Koperasi Produsen Woikonggo Cipta Konasara	Wanggudu	ASERA	Rp 110.782.000	Rp -	Rp -
27	Koperasi Lalindu Tapuwatu Jaya	Tapuwatu	ASERA	Rp -	Rp -	Rp -
28	Koperasi Karya Konasara Wawolimbue	Wawolimbue	ASERA	Rp -	Rp -	Rp -
29	Koperasi Mandiri Amorome Jaya	Amorome	ASERA	Rp 53.940.000	Rp 53.940.000	Rp 16.840.000
30	Koperasi Ala Meokia Indah	Alaa Wanggudu	ASERA	Rp -	Rp -	Rp -
31	Koperasi Watukila Konasara Oheo Trans	Oheo Trans	ASERA	Rp 40.540.000	Rp 40.540.000	Rp 10.740.000
32	Koperasi Kota Mulya Konasara	Kota Mulya	ASERA	Rp 33.920.000	Rp 33.920.000	Rp 11.120.000
33	Koperasi Tirta Jaya Manunggal	Oheo Trans	ASERA	Rp -	Rp -	Rp -
34	Koperasi Serba Usaha Mepokoaso UPT Amorome	Amorome	ASERA	Rp -	Rp -	Rp -
35	Koperasi Serba Usaha Lasule Jaya	Amorome	ASERA	Rp 48.840.000	Rp 48.840.000	Rp 17.560.000
36	Koperasi Meohai Mandiri Sejahtera	Aseminunulai	ASERA	Rp 93.896.000	Rp 93.896.000	Rp 27.456.000
37	Koperasi Produsen Citra Usaha Bersama	Walalindu	ASERA	Rp 68.480.000	Rp 68.480.000	Rp 21.280.000
38	KOPERASI PRODUSEN PERTAMBANGAN	Wanggudu	ASERA	Rp -	Rp -	Rp -



No.	Nama Koperasi	Lokasi (Desa)	Nama Kecamatan	Modal Sendiri	Aset	Omzet
(1)	(2)	(3)	(4)	(5)	(6)	(7)
	BUMIPUTERA KONASARA SEJAHTERA					
39	KOPERASI PRODUSEN OHEO LAIWOI UTARA	Wanggudu	ASERA	Rp -	Rp -	Rp -
40	KOPERASI JASA TKBM KARYA JAYA GEMILANG	Wunduhaka	ASERA	Rp 64.140.000	Rp 64.140.000	Rp 16.740.000
41	Koperasi Usaha Bersama Pasir Putih	Pasir Putih	LEMBO	Rp -	Rp -	Rp -
42	Koperasi Pertanian Nunulai Watu Wulaa	Watuwula	LEMBO	Rp -	Rp -	Rp -
43	KSU Meronga-Ronga	Puulemo	LEMBO	Rp 53.160.000	Rp 53.160.000	Rp 15.660.000
44	Koperasi Serba Usaha Anawula Mengga	Tongalino	LEMBO	Rp 67.179.000	Rp 67.179.000	Rp 22.179.000
45	Koperasi produsen Meohai Laramo	Laramo	LEMBO	Rp -	Rp -	Rp -
46	Koperasi Produsen Konasara Mepokoaso Meohai	Lembo	LEMBO	Rp -	Rp -	Rp -
47	Koperasi Produsen Agra Bahari Konasara	Taipa	LEMBO	Rp -	Rp -	Rp -
48	Koperasi Pariwisata Yusma Indah	Pudonggala	SAWA	Rp -	Rp -	Rp -
49	Koperasi Kokapi Mepokoaso Konasara	Kokapi	SAWA	Rp -	Rp -	Rp -
50	Koperasi Madani Sejahtera Konasara	Sawa	SAWA	Rp -	Rp -	Rp -
51	Koperasi Konapule Mepokoaso Matanggonawe	Matanggonaw e	SAWA	Rp 47.080.000	Rp 47.080.000	Rp 14.880.000
52	Koperasi Serba Usaha Kadappo	Laimeo	SAWA	Rp 32.115.291	Rp 32.115.291	Rp 145.111.500
53	KOPERASI JASA KARYA BAHARI KOKAPI	Kokapi	SAWA	Rp -	Rp -	Rp -
54	KOPERASI JASA MATABUBU JAYA MARITIM	Kokapi	SAWA	Rp 68.960.000	Rp 68.960.000	Rp 20.560.000
55	Koperasi Simpan Pinjam Konalako	Pudonggala Utama	SAWA	Rp 71.798.000	Rp 71.798.000	Rp 22.398.000
56	KOPERASI JASA MARITIM TUARA NUNULAI	Pudonggala Utama	SAWA	Rp 40.680.000	Rp 40.680.000	Rp 2.000.000
57	Koperasi Waworaha Puuwonggia Jaya	Puuwonggia	MOTUI	Rp 54.330.000	Rp 54.330.000	Rp 15.080.000



No.	Nama Koperasi	Lokasi (Desa)	Nama Kecamatan	Modal Sendiri	Aset	Omzet
(1)	(2)	(3)	(4)	(5)	(6)	(7)
58	Koperasi Mandiri Puunggulahi Jaya	Puunggulahi	MOTUI	Rp 101.828.000	Rp 101.828.000	Rp 28.808.000
59	KOPERASI JASA TKBM MOTUI MANDIRI SEJAHTERA	Motui	MOTUI	Rp -	Rp -	Rp -
60	KOPERASI JASA TKBM SEJAHTERA ANAK MOTUI	Motui	MOTUI	Rp 63.515.000	Rp 63.515.000	Rp 14.965.000
61	KOPERASI JASA TKBM WONUA KONUT BAHARI	Motui	MOTUI	Rp 46.420.000	Rp 46.420.000	Rp 16.120.000
62	KOPERASI JASA TKBM KARYA RANOMBUPULU SAMUDRA	Motui	MOTUI	Rp -	Rp -	Rp -
63	KOPERASI JASA ANUGRAH WONUA SEJAHTERA	Motui	MOTUI	Rp 72.600.000	Rp 72.600.000	Rp 36.000.000
64	KOPERASI JASA MOTUI SARUNGA PERKASA	Motui	MOTUI	Rp -	Rp -	Rp -
65	KOPERASI JASA MOTUI MARITIM SEJAHTERA	Motui	MOTUI	Rp -	Rp -	Rp -
66	KSU RANOMBUPULU	Motui	MOTUI	Rp 99.400.000	Rp 99.400.000	Rp 32.400.000
67	KOPERASI JASA TKBM WAWOLURI PELANGI NUSANTARA	Wawoluri	MOTUI	Rp 62.500.000	Rp 62.500.000	22.500.000
68	KOPERASI JASA GARUDA NUSANTARA MARITIM	Wawoluri	MOTUI	Rp -	Rp -	Rp -
69	KOPERASI JASA PUUWONGGIA JAYA MANDIRI	Puwonggia	MOTUI	Rp -	Rp -	Rp -
70	KOPERASI JASA TKBM KARYA KARIM SEJAHTERA	Bende	MOTUI	Rp -	Rp -	Rp -
71	KOPERASI JASA LAMOTIA SUMBER MAKMUR	Bende	MOTUI	Rp 36.690.000	Rp 36.690.000	Rp 13.340.000
72	KOPERASI JASA MEMBIRI CIPTA UTAMA	Bende	MOTUI	Rp -	Rp -	Rp -
73	KOPERASI JASA TKBM MOTUI SAMUDRA ABADI	Lambuluo	MOTUI	Rp -	Rp -	Rp -
74	KOPERASI PRODUSEN PERTAMBANGAN LAMBULUO SEJAHTERA	Lambuluo	MOTUI	Rp -	Rp -	Rp -



No.	Nama Koperasi	Lokasi (Desa)	Nama Kecamatan	Modal Sendiri	Aset	Omzet
(1)	(2)	(3)	(4)	(5)	(6)	(7)
75	KOPERASI JASA INDAH PERKASA LAMOTIA	Matandahi	MOTUI	Rp -	Rp -	Rp -
76	KOPERASI JASA SAMUDRA KONUT KARYA BERSAMA	Matandahi	MOTUI	Rp 39.425.000	Rp -	Rp 13.925.000
77	KOPERASI JASA TKBM KONUT SETYA JAYA	Punggulahi	MOTUI	Rp -	Rp -	Rp -
78	Koperasi Serba Usaha KSU Matanggalaka	puuhialu	OHEO	Rp -	Rp -	Rp -
79	KSU. Boenaga Jaya		OHEO	Rp -	Rp -	Rp -
80	Koperasi Pariama Cahaya Tadolojiyo	Todolojiyo	OHEO	Rp -	Rp -	Rp -
81	Koperasi Oheo Bersatu Konasara	Bendewuta	OHEO	Rp 49.136.000	Rp 49.136.000	Rp 16.896.000
82	Koperasi Mekar Sari Lameoru	Lameoru	OHEO	Rp -	Rp -	Rp -
83	Koperasi Meohai Konasara Sambandete	Sambandete	OHEO	Rp -	Rp -	Rp -
84	Koperasi Produsen Darma Bakti Tinondo	Tinondo	OHEO	Rp -	Rp -	Rp -
85	Koperasi Serba Usaha Maju Bersama	Landawe	OHEO	Rp -	Rp -	Rp -
86	KOPERASI KONSUMEN WANITA CAHAYA BUNDA SP PUUHIALU	Sambandete	OHEO	Rp 107.374.000	Rp 107.374.000	Rp 29.134.000
87	Koperasi Banggarema Mepokoaso Sejahtera	Banggarema	ANDOWIA	Rp 42.494.000	Rp 42.494.000	Rp 12.144.000
88	Koperasi Ambake Samaturu Lestari	Ambake	ANDOWIA	Rp -	Rp -	Rp -
89	Koperasi Produsen Bersama Desa Lambudoni	Lambudoni	ANDOWIA	Rp 65.280.000	Rp 65.280.000	Rp 20.080.000
90	Koperasi Pandu Sejahtera Mandiri	Lahimbua	ANDOWIA	Rp -	Rp -	Rp -
91	KOPERASI PRODUSEN TANI MANDIRI WATU NGGAA NGGAA	Anggolohipo	ANDOWIA	Rp -	Rp -	Rp -
92	Koperasi Wonua Morome Polora Indah	Polora Indah	LANGGIKIM A	Rp 49.260.000	Rp 49.260.000	Rp 18.360.000
93	Koperasi Serba Usaha Bumi Sari Mukti Mineral	Langgikima	LANGGIKIM A	Rp -	Rp -	Rp -



No.	Nama Koperasi	Lokasi (Desa)	Nama Kecamatan	Modal Sendiri	Aset	Omzet
(1)	(2)	(3)	(4)	(5)	(6)	(7)
94	KSU Mitra Mandiri	Langgikima	LANGGIKIM A	Rp 107.810.000	Rp 107.810.000	Rp 33.660.000
95	Koperasi Serba Usaha Tambang Mulya	Langgikima	LANGGIKIM A	Rp -	Rp -	Rp -
96	KOPERASI SERBA USAHA BANGKIT BERSAMA	Pariama	LANGGIKIM A	Rp 38.304.000	Rp 38.304.000	Rp 12.944.000
97	Koperasi Bangkit Bersama Culambatu	Culambatu	WIWIRANO	Rp -	Rp -	Rp -
98	Koperasi Wensangia Lamparinga Bersama	Lamparinga	WIWIRANO	Rp -	Rp -	Rp -
99	Koperasi Wawoheo Sejahtera Konasara	Wawoheo	WIWIRANO	Rp -	Rp -	Rp -
100	Koperasi Jaya Indah Bersatu	Mata Osole	WIWIRANO	Rp -	Rp -	Rp -
101	Koperasi Matahulu Jaya Wawosangi	Wawosangi	WIWIRANO	Rp -	Rp -	Rp -
102	Koperasi Semarak Konasara Jaya	Wacumelewe	WIWIRANO	Rp -	Rp -	Rp -
103	Koperasi Samaturu Padalere Konasara	Padalere	WIWIRANO	Rp 111.260.000	Rp 111.260.000	Rp 27.060.000
104	Koperasi Serba Usaha Mecuai	Tetewatu	WIWIRANO	Rp -	Rp -	Rp -
105	Koperasi Produsen Cahaya Mecuai Tetewatu	Tetewatu	WIWIRANO	Rp 46.600.000	Rp 46.600.000	Rp 13.800.000
106	KOPERASI PRODUSEN KARYA BERSAMA WIWIRANO	Lamparinga	WIWIRANO	Rp 53.300.000	Rp 53.300.000	Rp 16.650.000
107	Kopersasi Serba Usaha Petani Lada Hijau	Pondoa	WIWIRANO	Rp -	Rp -	Rp -
108	Koperasi Produsen Huluka Lamonae Utama	Lamonae Utama	WIWIRANO	Rp 62.850.000	Rp 62.850.000	Rp 17.850.000
109	Koperasi Produsen Dopolo Molawe Sejahtera	Molawe	MOLAWA	Rp 73.336.000	Rp 73.336.000	Rp 20.176.000
110	KOPERASI JASA TKBM SENTRAL PUTRA MOLAWA	Molawe	MOLAWA	Rp -	Rp -	Rp -
111	KOPERASI JASA TKBM ANA INGAPA MOLAWA	Molawe	MOLAWA	Rp -	Rp -	Rp -
112	Koperasi Pegawai Negeri Tunas Mekar	Awila	MOLAWA	Rp -	Rp -	Rp -



No.	Nama Koperasi	Lokasi (Desa)	Nama Kecamatan	Modal Sendiri	Aset	Omzet
(1)	(2)	(3)	(4)	(5)	(6)	(7)
113	KOPERASI JASA TKBM MITRA MARITIM KONUT	Awila	MOLAWÉ	Rp 39.840.000	Rp 39.840.000	Rp 14.240.000
114	Koperasi Produsen Anawula Awila jaya	Awila	MOLAWÉ	Rp -	Rp -	Rp -
115	KOPERASI PRODUSEN TIRA MOTEWE MANDIRI SEJAHTERA	Bandaeha	MOLAWÉ	Rp -	Rp -	Rp -
116	KOPERASI PRODUSEN WATU BORU MEKAR	Bandaeha	MOLAWÉ	Rp -	Rp -	Rp -
117	KOPERASI PRODUSEN DOUDOULE ULU BANDAHEHA	Bandaeha	MOLAWÉ	Rp -	Rp -	Rp -
118	Koperasi Produsen Toro Meambo Awila Puncak	Awila Puncak	MOLAWÉ	Rp 76.816.000	Rp 76.816.000	Rp 34.766.000
119	Koperasi Produsen Bangkit Bersama Mowundo	Mowundo	MOLAWÉ	Rp -	Rp -	Rp -
120	Koperasi Nelayan Tapung Nusantara Bersama	Tapunggaeya	MOLAWÉ	Rp 31.722.000	Rp 31.722.000	Rp 10.782.000
121	KOPERASI PRODUSEN PERTAMBANGAN BUMI OHEO SEJAHTERA	Tapunggaeya	MOLAWÉ	Rp 27.300.000	Rp -	Rp 4.000.000
122	Koperasi Serba Usaha Mekar Indah Wawolesea	Wawolesea	WAWOLESE A	Rp 37.780.000	Rp 37.780.000	Rp 9.380.000
123	Koperasi Taruna Bahari Barasanga	Barasanga	WAWOLESE A	Rp -	Rp -	Rp -
124	Koperasi Produsen Asotoroa Konasara	Toreo	WAWOLESE A	Rp -	Rp -	Rp -
125	Koperasi Produsen Kondara Samaturu Otipulu	Otipulu	WAWOLESE A	Rp 56.800.000	Rp 56.800.000	Rp 18.300.000
126	Koperasi Produsen Harapan Bersama Lemo Bajo	Lemo Bajo	WAWOLESE A	Rp -	Rp -	Rp -
127	Koperasi Bunga Bahari Lestari	Kampung Bunga	WAWOLESE A	Rp 51.660.000	Rp -	Rp 16.760.000
128	Koperasi Mitra Bahari Sejahtera	Kampoh Cina	WAWOLESE A	Rp -	Rp -	Rp -
129	Koperasi Produsen Boennaga Mandiri Lestari	Boenaga	LASOLO KEPULAUAN	Rp -	Rp -	Rp -
130	Koperasi Produsen Boedingin Niaga Bahari	Boedingin	LASOLO KEPULAUAN	Rp -	Rp -	Rp -



No.	Nama Koperasi	Lokasi (Desa)	Nama Kecamatan	Modal Sendiri	Aset	Omzet
(1)	(2)	(3)	(4)	(5)	(6)	(7)
131	KOPERASI JASA TKBM RIZQY SINAR MEOHAI	Boedingin	LASOLO KEPULAUAN	Rp -	Rp -	Rp -
132	Koperasi Serba Usaha Mitra Nelayan	Marombo	LASOLO KEPULAUAN	Rp -	Rp -	Rp -
133	KOPERASI JASA TKBM RUNDANG JAYA SAMUDERA	Marombo	LASOLO KEPULAUAN	Rp 27.630.000	Rp 27.630.000	Rp 11.130.000
134	Koperasi Produsen palanto Bintang Sejahtera	Waturambaha	LASOLO KEPULAUAN	Rp 60.535.000	Rp 60.535.000	Rp 21.735.000
135	KOPERASI PRODUSEN BOENAGA MARITIM NUSANTARA	Boenaga	LASOLO KEPULAUAN	Rp -	Rp -	Rp -
136	Koperasi Produsen palantoh Bintang Sejahtera	Waturambaha	LASOLO KEPULAUAN	Rp -	Rp -	Rp -
137	Koperasi Produsen Bukti Mekar Landawe	Landawe	LANDAWE	Rp -	Rp -	Rp -
138	Koperasi Giat Usaha Matabenua	Mata Benua	LANDAWE	Rp -	Rp -	Rp -
139	Koperasi Produsen Sinar Kolosua Mepokoaso	Kolosua	LANDAWE	Rp -	Rp -	Rp -
140	Koperasi Tohuo Jaya Kuratao	Kuratao	LANDAWE	Rp -	Rp -	Rp -
141	Koperasi Serba Usaha Tunas Harapan Landawe	Landawe Utama	LANDAWE	Rp 52.780.000	Rp 52.780.000	Rp 14.280.000
142	Koperasi Cipta Mandiri Mata Baho	Matabaho	LANDAWE	Rp -	Rp -	Rp -
143	Koperasi Produsen Bukit Tinggi Polora	Polo-Polora	LANDAWE	Rp -	Rp -	Rp -

Sumber : Dinas Koperasi dan UMKM Kabupaten Konawe Utara, 2024



4.5. Perbankan

Tabel 4.5.1
 Jumlah Bank Menurut Jenisnya
 dirinci per Kecamatan di Kabupaten Konawe Utara
 Tahun 2024

Satuan : Unit

ID Kecamatan	Kecamatan	Jumlah Bank (Unit)			Pembiayaan Keuangan Lain/Leasing
		Bank Umum Pemerintah	Bank Umum Swasta	Bank Perkereditan Rakyat (BPR)	
(1)	(2)	(3)	(4)	(5)	(6)
7410010	Sawa	1	-	-	2
7410011	Motui	-	-	-	-
7410020	Lembo	-	-	-	-
7410030	Lasolo	-	-	-	-
7410031	Wawolesea	-	-	-	-
7410032	Lasolo Kepulauan	-	-	-	-
7410040	Molawe	2	-	-	-
7410050	Asera	3	-	-	1
7410051	Andowia	-	-	1	1
7410052	Oheo	-	-	-	1
7410060	Langgikima	-	-	-	-
7410070	Wiwirano	1	-	-	-
7410071	Landawe	-	-	-	-
Kabupaten Konawe Utara		7	-	1	5

Sumber : Dinas Koperasi dan UMKM Kabupaten Konawe Utara, 2024



4.6. Perikanan

Tabel 4.6.1


Jumlah Perahu/Kapal Penangkap Ikan menurut Jenis dirinci per Kecamatan di Kabupaten Konawe Utara Tahun 2022 - 2024

Satuan : Unit

No.	Kecamatan	Tahun 2022			Tahun 2023			Tahun 2024		
		Perahu Tanpa Motor	Motor Tempel	Kapal Motor	Perahu Tanpa Motor	Motor Tempel	Kapal Motor	Perahu Tanpa Motor	Motor Tempel	Kapal Motor
(1)	(2)	(3)	(4)	(5)	(6)	(7)	(8)	(9)	(10)	(11)
1	Sawa	29	198	35	26	206	35	26	214	35
2	Motui	30	74	-	28	76	-	28	76	-
3	Lembo	31	265	9	31	272	9	31	280	9
4	Lasolo	32	212	52	27	217	52	27	225	52
5	Wawolesea	39	314	84	39	323	84	39	323	84
6	Lasolo Kepulauan	40	181	13	37	183	13	37	183	13
7	Molawe	33	282	32	28	287	32	28	287	32
8	Asera	34	39	-	32	43	-	32	46	-
9	Andowia	35	27	-	35	44	-	35	44	-
10	Oheo	36	99	-	31	106	-	31	106	-
11	Langgikima	37	79	3	35	81	3	35	81	3
12	Wiwirano	38	32	-	35	35	-	35	35	-
13	Landawe	32	41	-	30	43	-	30	43	-
KONAWE UTARA		446	1.843	228	414	1.916	228	414	1.943	228

Sumber : Dinas Kelautan dan Perikanan Kabupaten Konawe Utara, 2024






05

TRANSPORTASI & TELEKOMUNIKASI

SARANA TRANSPORTASI, JALAN DAN JEMBATAN,
TELEKOMUNIKASI



PENJELASAN TEKNIS

1. Terminal adalah pangkalan kendaraan bermotor umum yang digunakan untuk mengatur kedatangan dan keberangkatan, menaikkan dan menurunkan orang dan/atau barang, serta perpindahan moda angkutan. Terminal penumpang adalah tempat diperuntukkan bagi pergantian antarmoda dan intermoda yaitu wilayah administrasi Kabupaten/Kota yang menjadi lokasi terminal penumpang dengan fungsi utama melayani kendaraan umum untuk angkutan lintas batas negara dan/atau angkutan antarkota antar provinsi dan dipadukan dengan dengan pelayanan angkutan antarkota dalam provinsi, angkutan perkotaan, angkutan perdesaan dan/atau angkutan orang dengan kendaraan bermotor umum tidak dalam trayek.
2. Terminal Penumpang Kendaraan Bermotor Roda Empat atau Lebih adalah tempat perhentian (pemberangkatan dan kedatangan) bus atau mobil angkutan roda empat atau lebih yang masih beroperasi dan dikelola oleh pemerintah daerah. Tidak termasuk pangkalan taksi, terminal bayangan atau pangkalan kendaraan seperti bemo, bajaj, angkot, dan sejenisnya.
3. Lapangan Terbang Perintis adalah lapangan terbang khusus untuk angkutan perintis yang melayani rute penerbangan dari/ke: daerah terpencil, daerah tertinggal, daerah yang belum terlayani oleh moda



transportasi lain, dan daerah dengan rute penerbangan yang secara komersial belum menguntungkan.

4. Pelabuhan adalah tempat yang terdiri atas daratan dan atau perairan dengan batas-batas tertentu sebagai tempat kegiatan pemerintahan dan kegiatan perusahaan yang dipergunakan sebagai tempat kapal bersandar, naik turun penumpang, dan jatau bongkar muat barang, berupa terminal dan tempat berlabuh kapal yang dilengkapi dengan fasilitas keselamatan dan keamanan pelayaran dan kegiatan penunjang pelabuhan serta sebagai tempat perpindahan intra-dan antarmoda transportasi.
5. Pelabuhan Laut adalah pelabuhan yang dapat digunakan untuk melayani kegiatan angkutan laut dan jatau angkutan penyeberangan yang terletak di laut atau di sungal.
6. Terminal Khusus adalah terminal yang terletak di luar Daerah Lingkungan Kerja dan Daerah Lingkungan Kepentingan pelabuhan yang merupakan bagian dari pelabuhan terdekat untuk melayani kepentingan sendiri sesuai dengan usaha pokoknya.
7. Angkutan Umum adalah kendaraan umum untuk mengangkut barang atau orang dari satu tempat ke tempat lain, yang disediakan oleh pribadi, swasta, atau pemerintah, yang dapat digunakan oleh siapa saja dengan cara membayar atau sewa.
8. Kendaraan pribadi adalah kendaraan bermotor seperti mobil, sepeda motor, sepeda, ataupun bus yang kepemilikannya bukan milik orang lain, kantor atau instansi, tetapi punya pribadi yang dapat digunakan



untuk mengangkut barang atau orang dari satu tempat ke tempat lain yang biasanya digunakan untuk keperluan pribadi.

9. Stasiun Pengisian Bahan Bakar Umum (SPBU) adalah tempat menjual berbagai jenis bahan bakar (seperti premium, pertamax, atau solar) dengan menggunakan mesin pompa hisap yang bersistem digital.
10. Angkutan Kota Antar Provinsi (AKAP) adalah angkutan penumpang yang melayani perpindahan penumpang antar provinsi. Kendaraan yang sering digunakan adalah bis besar atau minibus untuk travel.
11. Angkutan Kota Dalam Provinsi (AKDP) adalah angkutan yang melayani perpindahan penumpang antar kota dalam satu provinsi.
12. Jalan adalah prasarana transportasi darat yang meliputi segala bagian area darat, termasuk bangunan pelengkap dan perlengkapannya yang diperuntukkan bagi lalu lintas, yang berada pada permukaan tanah, di atas permukaan tanah, di bawah permukaan tanah dan/atau air, serta di atas permukaan air, kecuali jalan kereta api, jalan lori, dan jalan kabel.



5.1. Sarana Transportasi

Tabel 5.1.1

Jumlah Terminal Penumpang (Angkutan Darat)
di Kabupaten Konawe Utara Tahun 2021 - 2024

Satuan : Unit

ID Kecamatan	Kecamatan	Jumlah Terminal Penumpang			
		2021	2022	2023	2024
(1)	(2)	(3)	(4)	(5)	
7410010	Sawa	-	-	-	-
7410011	Motui	-	-	-	-
7410020	Lembo	-	-	-	-
7410030	Lasolo	-	-	-	-
7410031	Wawolesea	-	-	-	-
7410032	Lasolo Kepulauan	-	-	-	-
7410040	Molawe	-	-	-	-
7410050	Asera	-	-	-	-
7410051	Andowia	1	1	1	1
7410052	Oheo	-	-	-	-
7410060	Langgikima	-	-	-	-
7410070	Wiwirano	-	-	-	-
7410071	Landawe	-	-	-	-
Kabupaten Konawe Utara		1	1	1	1

Sumber : Dinas Perhubungan Kabupaten Konawe Utara, 2024



Tabel 5.1.2
Jumlah Terminal Khusus
di Kabupaten Konawe Utara Tahun 2024

Satuan : Unit

ID Kecamatan	Kecamatan	Status Terminal				Jumlah
		Belum Ada Existing – Belum Beroperasi	Dalam Usulan Perencanaan	Existing – Belum Beroperasi	Existing – Beroperasi	
(1)	(2)	(3)	(4)	(5)	(6)	(7)
7410010	Sawa	2	-	-	-	2
7410011	Motui	2	-	-	2	4
7410020	Lembo	1	-	-	-	1
7410030	Lasolo	3	1	-	9	13
7410031	Wawolesea	-	-	-	-	-
7410032	Lasolo Kepulauan	2	2	4	10	18
7410040	Molawe	-	-	-	8	8
7410050	Asera	-	-	-	-	-
7410051	Andowia	-	-	-	-	-
7410052	Oheo	-	-	-	-	-
7410060	Langgikima	2	-	2	7	11
7410070	Wiwirano	-	-	-	-	-
7410071	Landawe	-	-	-	-	-
Kabupaten Konawe Utara		12	3	6	36	57

Sumber : Dinas Perhubungan Kabupaten Konawe Utara, 2024



Tabel 5.1.3
 Jumlah Pelabuhan/Dermaga/Tambatan Perahu
 dirinci per Kecamatan di Kabupaten Konawe Utara
 Tahun 2021 – 2024

Satuan : Unit

ID Kecamatan	Kecamatan	Pelabuhan Umum				Dermaga / Tambatan Perahu (Perairan Laut)			
		2021	2022	2023	2024	2021	2022	2023	2024
(1)	(2)	(3)	(4)	(5)	(6)	(7)	(8)	(9)	(10)
7410010	Sawa	-	-	-	-	1	1	1	1
7410011	Motui	-	-	-	-	1	1	1	1
7410020	Lembo	-	-	-	-	4	4	4	4
7410030	Lasolo	1	1	1	1	2	2	2	2
7410031	Wawolesea	-	-	-	-	3	3	3	3
7410032	Lasolo Kepulauan	-	-	-	-	3	3	3	3
7410040	Molawe	1	1	1	1	2	2	2	2
7410050	Asera	-	-	-	-	-	-	-	-
7410051	Andowia	-	-	-	-	-	-	-	-
7410052	Oheo	-	-	-	-	-	-	-	-
7410060	Langgikima	1	1	1	1	1	1	1	1
7410070	Wiwirano	-	-	-	-	1	1	1	1
7410071	Landawe	-	-	-	-	-	-	-	-
Kabupaten Konawe Utara		3	3	3	3	18	18	18	18

Sumber : Dinas Perhubungan Kabupaten Konawe Utara, 2024



Tabel 5.1.4
Jumlah Angkutan Umum (Penumpang)
di Kabupaten Konawe Utara Tahun 2021 - 2024

Satuan : Unit

No.	Jenis Kendaraan	Jumlah			
		2021	2022	2023	2024
(1)	(2)	(3)	(4)	(5)	(6)
1	Bus AKAP/AKDP	53	58	62	67
2	Angkutan Kota	7	7	7	7
3	Kendaraan Tidak Bermotor	-	-	-	-
Kabupaten Konawe Utara		60	65	69	74

Sumber : Dinas Perhubungan Kabupaten Konawe Utara, 2024

Tabel 5.1.5
Jumlah Angkutan Umum (Barang)
di Kabupaten Konawe Utara Tahun 2021 - 2024

Satuan : Unit

No.	Jenis Kendaraan	Jumlah			
		2021	2022	2023	2024
(1)	(2)	(3)	(4)	(5)	(6)
1	Truck	39	45	47	214
2	Dump Truck	44	97	132	
3	Mobil Box	5	7	10	
4	Pick Up	59	63	65	626
5	Gerobak/Kendaraan Tidak Bermotor	-	-	-	-
Kabupaten Konawe Utara		147	212	254	840

Sumber : Dinas Perhubungan Kabupaten Konawe Utara, 2024



Tabel 5.1.6
 Jumlah Kendaraan Pribadi
 di Kabupaten Konawe Utara Tahun 2021 - 2024

Satuan : Unit

No.	Jenis Kendaraan	Jumlah			
		2021	2022	2023	2024
(1)	(2)	(3)	(4)	(5)	(6)
1	Kendaraan Roda Dua	37.683	39.738	43.164	43.164
2	Kendaraan Roda Empat	11.648	13.360	14.388	19.840
Kabupaten Konawe Utara		49.331	53.098	57.552	63.004

Sumber : Dinas Perhubungan Kabupaten Konawe Utara, 2024

Tabel 5.1.7
 Jumlah SPU dirinci per Kecamatan
 di Kabupaten Konawe Utara Tahun 2021 - 2024

Satuan : Unit

ID Kecamatan	Kecamatan	Jumlah SPU			
		2021	2022	2023	2024
(1)	(2)	(3)	(4)	(5)	(6)
7410010	Sawa	1	1	1	1
7410011	Motui	-	-	-	-
7410020	Lembo	-	-	-	-
7410030	Lasolo	1	1	1	1
7410031	Wawolesea	-	-	-	-
7410032	Lasolo Kepulauan	-	-	-	-
7410040	Molawe	-	-	-	-
7410050	Asera	1	1	1	1



ID Kecamatan	Kecamatan	Jumlah SPBU			
		2021	2022	2023	2024
(1)	(2)	(3)	(4)	(5)	(6)
7410051	Andowia	-	-	1	1
7410052	Oheo	-	-	-	-
7410060	Langgikima	-	-	-	-
7410070	Wiwirano	-	-	-	-
7410071	Landawe	-	-	-	-
Kabupaten Konawe Utara		3	3	4	4

Sumber : Dinas Perhubungan Kabupaten Konawe Utara, 2024

5.2. Jalan dan Jembatan

Tabel 5.2.1

Panjang Jalan berdasarkan Kondisi Jalan di Kabupaten Konawe Utara Tahun 2021 - 2024

Satuan : Km

No.	Kondisi Jalan	Panjang Jalan			
		2021	2022	2023	2024
(1)	(2)	(3)	(4)	(5)	(6)
1	Kondisi Baik	103,95	113,95	119,37	137,77
2	Kondisi Sedang	11,70	16,70	16,7	16,7
3	Kondisi Rusak	262,93	259,12	256,23	253,23
4	Kondisi Rusak Berat	321,36	310,17	307,64	292,24
Kabupaten Konawe Utara		699,94	699,94	699,94	699,94

Sumber : Dinas PUPR Kabupaten Konawe Utara, 2024



Tabel 5.2.2

Panjang Jalan berdasarkan Kelas Jalan
di Kabupaten Konawe Utara Tahun 2021 - 2024

Satuan : Km

No.	Kelas Jalan	Panjang Jalan			
		2021	2022	2023	2024
(1)	(2)	(3)	(4)	(5)	(6)
1	Jalan Kelas I	-	-	-	-
2	Jalan Kelas II	699,94	699,94	699,94	699,94
3	Jalan Kelas III	-	-	-	-
4	Jalan Kelas Khusus	-	-	-	-
Kabupaten Konawe Utara		699,94	699,94	699,94	699,94

Sumber : Dinas PUPR Kabupaten Konawe Utara, 2024

Tabel 5.2.3

Panjang Jalan berdasarkan Material/Konstruksi
di Kabupaten Konawe Utara Tahun 2021 - 2024

Satuan : Km

No.	Material/Konstruksi	Panjang Jalan			
		2021	2022	2023	2024
(1)	(2)	(3)	(4)	(5)	(6)
1	Jalan Hotmix (Aspal Beton)	109,09	121,09	121,09	125,96
2	Jalan Aspal Biasa	-	-	-	-
3	Jalan Lapen	12,89	12,89	12,89	17,89
4	Jalan Tanah	577,96	565,96	565,96	556,09
Kabupaten Konawe Utara		699,94	699,94	699,94	699,94

Sumber : Dinas PUPR Kabupaten Konawe Utara, 2024



Tabel 5.2.4.

Panjang Jalan berdasarkan Fungsi Jalan
di Kabupaten Konawe Utara Tahun 2021 - 2024

Satuan : Km

No.	Material/Konstruksi	Panjang Jalan			
		2021	2022	2023	2024
(1)	(2)	(3)	(4)	(5)	(6)
1	Jalan Arteri	-	-	-	-
2	Jalan Kolektor	-	-	-	-
3	Jalan Lokal	699,94	699,94	699,94	699,94
4	Jalan Lingkungan	-	-	-	-
Kabupaten Konawe Utara		699,94	699,94	699,94	699,94

Sumber : Dinas PUPR Kabupaten Konawe Utara, 2024

Tabel 5.2.5.

Jumlah Jembatan Berdasarkan Status Pengelolaan
di Kabupaten Konawe Utara Tahun 2021 - 2024

Satuan : Unit

No.	Jenis Jembatan	Jumlah Jembatan			
		2021	2022	2023	2024
(1)	(2)	(3)	(4)	(5)	(6)
1	Jembatan Negara	-	-	-	-
2	Jembatan Provinsi	-	-	-	-
3	Jembatan Kab/Kota	237	242	250	250
Kabupaten Konawe Utara		237	242	250	250

Sumber : Dinas PUPR Kabupaten Konawe Utara, 2024



Tabel 5.2.6.

Jumlah Jembatan Berdasarkan Kelas Jembatan
di Kabupaten Konawe Utara Tahun 2021 - 2024

Satuan : Unit

No.	Jenis Jembatan	Jumlah Jembatan			
		2021	2022	2023	2024
(1)	(2)	(3)	(4)	(5)	(6)
1	Jembatan Semi Permanen	25	25	25	25
2	Jembatan Permanen Klas A	-	-	-	-
3	Jembatan Permanen Klas B	128	135	135	135
4	Jembatan Permanen Klas C	84	90	90	90
Kabupaten Konawe Utara		237	250	250	250

Sumber : Dinas PUPR Kabupaten Konawe Utara, 2024



Tabel 5.2.7.

Panjang Jalan Usaha Tani yang dibangun dirinci per Kecamatan di Kabupaten Konawe Utara Tahun 2021 - 2024

Satuan : Meter

ID Kecamatan	Kecamatan	Panjang Jalan Usaha Tani			
		2021	2022	2023	2024
(1)	(2)	(3)	(4)	(5)	(6)
7410010	Sawa	1,000	2,000	1,000	4.000
7410011	Motui	3,000		1,000	-
7410020	Lembo	5,000	7,000	5,000	11.000
7410030	Lasolo		2,000		8.000
7410031	Wawolesea	1,000		1,000	2.000
7410032	Lasolo Kepulauan				-
7410040	Molawe	2,000	1,000	2,000	2.000
7410050	Asera	6,000	6,000	10,000	32.000
7410051	Andowia	1,500		9,000	19.000
7410052	Oheo	5,500	3,000	4,000	9.000
7410060	Langgikima	1,000		1,000	-
7410070	Wiwirano	1,000	5,000	7,000	10.000
7410071	Landawe	4,000	4,000	2,000	4.000
Kabupaten Konawe Utara		31,000	30,000	43,000	110,000

Sumber : Dinas PUPR/Dinas Tanaman Pangan dan Peternakan Kab. Konawe Utara, 2024



Tabel 5.2.8.

Panjang Jalan Produksi yang dibangun dirinci per Kecamatan di Kabupaten Konawe Utara Tahun 2021 - 2024

Satuan : Meter

ID Kecamatan	Kecamatan	Panjang Jalan Produksi			
		2021	2022	2023	2024
(1)	(2)	(3)	(4)	(5)	(6)
7410010	Sawa		1,000	1,000	2,100
7410011	Motui		3,000		
7410020	Lembo		5,000	7,000	7,050
7410030	Lasolo	1,000		2,000	4,000
7410031	Wawolesea		1,000		2,875
7410032	Lasolo Kepulauan				
7410040	Molawe		2,000	1,000	
7410050	Asera		6,000	6,000	6,251
7410051	Andowia		1,500		1,735
7410052	Oheo		5,500	3,000	600
7410060	Langgikima		1,000		
7410070	Wiwirano	2,000	1,000	5,000	1,890
7410071	Landawe	4,000	4,000	4,000	3,400
Kabupaten Konawe Utara		7,000	31,000	29,000	29,901

Sumber : Dinas PUPR/Dinas Tanaman Pangan dan Peternakan Kab. Konawe Utara, 2024



5.3. Telekomunikasi

Tabel 5.3.1

Jumlah Desa/Kelurahan dengan Layanan Jaringan dan Internet dirinci per Kecamatan di Kabupaten Konawe Utara Tahun 2024

Satuan : Desa

ID Kecamatan	Kecamatan	Jumlah Desa/Kelurahan dengan Layanan Jaringan dan Internet		
		Layanan 3G	Layanan 4G	Tidak ada layanan
(1)	(2)	(3)	(4)	(5)
7410010	Sawa	-	14	-
7410011	Motui	4	11	-
7410020	Lembo	-	12	-
7410030	Lasolo	1	16	-
7410031	Wawolesea	2	6	-
7410032	Lasolo Kepulauan	-	6	-
7410040	Molawe	-	9	-
7410050	Asera	3	16	-
7410051	Andowia	2	13	-
7410052	Oheo	-	18	-
7410060	Langgikima	2	10	-
7410070	Wiwirano	2	13	1
7410071	Landawe	1	10	-
Kabupaten Konawe Utara		17	154	1

Sumber : Dinas Komunikasi dan Informatika Kab. Konawe Utara, 2024



Tabel 5.3.2
 Jumlah Pengguna telepon/ Internet
 dirinci per Kecamatan di Kabupaten Konawe Utara
 Tahun 2024

ID Kecamatan	Kecamatan	Jumlah Penggunaan (Unit)			
		2021	2022	2023	2024
(1)	(2)	(3)	(4)	(5)	(6)
7410010	Sawa	3,134	4,744	4,744	3.380
7410011	Motui	3,264	3,373	3,373	3.833
7410020	Lembo	3,753	3,818	3,818	4.101
7410030	Lasolo	5,733	5,864	5,864	6.279
7410031	Wawolesea	2,395	2,455	2,455	2.569
7410032	Lasolo Kepulauan	1,393	1,451	1,451	1.756
7410040	Molawe	4,372	4,439	4,439	4.949
7410050	Asera	5,373	5,625	5,625	5.843
7410051	Andowia	4,947	5,060	5,060	5.559
7410052	Oheo	3,269	3,245	3,245	3.621
7410060	Langgikima	3,315	3,459	3,459	3.985
7410070	Wiwirano	3,695	3,786	3,786	4.059
7410071	Landawe	1,988	2,046	2,046	2.250
Kabupaten Konawe Utara		46,631	49,365	49,365	52.184

Sumber : Dinas Komunikasi dan Informatika Kab. Konawe Utara, 2024



Tabel 5.3.3.
 Jumlah Pengguna telepon/ Internet
 dirinci per Desa di Kabupaten Konawe Utara
 Tahun 2024

No.	ID Desa	Nama Desa	Jumlah Layanan Internet (Unit)			
			2021	2022	2023	2024
(1)	(2)	(3)	(4)	(5)	(6)	(7)
1	7410010006	Kokapi	325	485	485	348
2	7410010007	Matanggonawe	190	284	284	199
3	7410010008	Pudonggala	163	237	237	175
4	7410010009	Tongauna	256	423	423	281
5	7410010010	Sawa	452	660	660	478
6	7410010011	Laimeo	209	322	322	237
7	7410010012	Lalembo	161	262	262	187
8	7410010013	Puupi	322	436	436	320
9	7410010030	Pudonggala Utama	258	371	371	267
10	7410010031	Ulu Sawa	191	371	371	199
11	7410010032	Pekaroa	136	188	188	150
12	7410010033	Panggulawu	106	152	152	119
13	7410010034	Tudungano	196	287	287	214
14	7410010035	Tanjung Laimeo	169	266	266	206
15	7410011001	Tondowatu	299	309	309	322
16	7410011002	Kapolano	209	222	222	220
17	7410011003	Tobimeita	171	173	173	210
18	7410011004	Poni-Poniki	154	161	161	174
19	7410011005	Matandahi	232	233	233	293
20	7410011006	Banggina	210	226	226	233
21	7410011007	Lambuluo	279	278	278	328
22	7410011008	Motui	225	222	222	264
23	7410011009	Puuwonggia	261	265	265	283
24	7410011010	Wawoluri	343	355	355	393
25	7410011011	Puunggulahi	185	200	200	226
26	7410011012	Bende	186	192	192	210



No.	ID Desa	Nama Desa	Jumlah Layanan Internet (Unit)			
			2021	2022	2023	2024
27	7410011013	Sama Subur	176	198	198	273
28	7410011014	Ranombupulu	172	171	171	203
29	7410011015	Sambasule	162	168	168	201
30	7410020001	Tongalino	219	224	224	250
31	7410020002	Taipa	383	395	395	421
32	7410020003	Puusiambu	252	267	267	312
33	7410020004	Bungguosu	283	289	289	294
34	7410020005	Lembo	668	678	678	719
35	7410020006	Pasir Putih	400	401	401	455
36	7410020007	Padaleu	325	338	338	365
37	7410020008	Puulemo	496	493	493	510
38	7410020009	Alo-Alo	238	244	244	252
39	7410020010	Lapulu	157	158	158	169
40	7410020011	Laramo	200	200	200	213
41	7410020012	Watu Wulaa	132	131	131	141
42	7410030027	Abola	446	461	461	449
43	7410030028	Belalo	360	370	370	415
44	7410030029	Andeo	174	181	181	201
45	7410030030	Matapila	264	272	272	300
46	7410030031	Lametono	386	393	393	391
47	7410030032	Andumowu	468	475	475	504
48	7410030033	Basule	491	488	488	521
49	7410030034	Tinobu	648	662	662	708
50	7410030035	Waworaha	346	359	359	381
51	7410030036	Otole	338	355	355	384
52	7410030037	Watukila	390	395	395	423
53	7410030048	Larodangge	288	288	288	342
54	7410030053	Tetelupai	146	147	147	153
55	7410030054	Lalowaru	247	247	247	259
56	7410030055	Muara Tinobu	371	381	381	394
57	7410030056	Morombo Pantai	199	211	211	233



No.	ID Desa	Nama Desa	Jumlah Layanan Internet (Unit)			
			2021	2022	2023	2024
58	7410030057	Tokowuta	171	179	179	221
59	7410031001	Tanjung Bunga	290	305	305	339
60	7410031002	Kampoh Bunga	337	351	351	352
61	7410031003	Lemobajo	279	284	284	262
62	7410031004	Wawolesea	369	376	376	397
63	7410031005	Toreo	393	401	401	424
64	7410031006	Barasanga	297	297	297	313
65	7410031007	Otipulu	243	250	250	264
66	7410031008	Kampoh Cina	187	191	191	218
67	7410032001	Boenaga	339	350	350	399
68	7410032002	Waturambaha	306	325	325	369
69	7410032003	Labengki	253	263	263	299
70	7410032004	Morombo	256	260	260	356
71	7410032005	Tapunopaka	138	146	146	168
72	7410032006	Boedingi	101	107	107	165
73	7410040001	Mataiwoi	269	272	272	309
74	7410040002	Bandaeha	469	467	467	554
75	7410040003	Molawe	902	900	900	930
76	7410040004	Awila	751	766	766	827
77	7410040005	Mowundo	330	337	337	405
78	7410040006	Mandiodo	471	483	483	561
79	7410040007	Tapunggaya	600	616	616	702
80	7410040008	Awila Puncak	284	295	295	336
81	7410040009	Tapuemea	296	303	303	325
82	7410050008	Wanggudu	1212	1218	1218	1.356
83	7410050009	Tangguluri	244	252	252	269
84	7410050010	Wunduhaka	346	521	521	394
85	7410050011	Wanggudu Raya	215	229	229	237
86	7410050012	Walalindu	188	185	185	186
87	7410050013	Tapuwatu	216	217	217	226
88	7410050014	Walasolo	376	376	376	412



No.	ID Desa	Nama Desa	Jumlah Layanan Internet (Unit)			
			2021	2022	2023	2024
89	7410050015	Asera	331	331	305	304
90	7410050016	Amorome	298	298	310	307
91	7410050017	Asemi Nunulai	199	199	207	209
92	7410050018	Wawolimbue	126	126	134	151
93	7410050049	Longeo Utama	212	212	209	223
94	7410050050	Puunggomosi	333	333	334	350
95	7410050051	Puuwanggudu	292	292	292	304
96	7410050052	Kota Mulya	180	180	184	188
97	7410050053	Amorome Utama	161	161	158	169
98	7410050054	Oheo Trans	214	214	231	238
99	7410050055	Ala Wanggudu	159	159	158	175
100	7410050056	Andedao	122	122	130	145
101	7410051001	Banggarema	287	287	300	296
102	7410051002	Lahimbua	378	378	419	440
103	7410051003	Lamondowo	589	589	629	643
104	7410051004	Andowia	675	675	633	675
105	7410051005	Puusuli	279	279	311	321
106	7410051006	Laronanga	324	324	312	334
107	7410051007	Labungga	508	508	497	498
108	7410051008	Puuwonua	253	253	267	309
109	7410051009	Anggolohipo	181	181	246	272
110	7410051010	Larobende	321	321	340	356
111	7410051012	Lambudoni	250	250	276	284
112	7410051013	Mataiwoi	413	413	409	431
113	7410051021	Amolame	284	284	274	290
114	7410051022	Waworate	155	155	168	177
115	7410051023	Ambake	163	163	199	233
116	7410052001	Laroonaha	234	234	230	240
117	7410052002	Bandaeha	169	169	174	169
118	7410052003	Kota Maju	140	140	149	151
119	7410052004	Lameoru	140	140	145	144



No.	ID Desa	Nama Desa	Jumlah Layanan Internet (Unit)			
			2021	2022	2023	2024
120	7410052005	Landawe	233	233	231	240
121	7410052006	Walandawe	150	150	159	167
122	7410052007	Wiwirano	232	232	236	242
123	7410052008	Mopute	223	223	232	244
124	7410052009	Tadolooyo	248	248	347	363
125	7410052010	Puuhialu	210	210	218	238
126	7410052011	Linomoiyo	145	145	158	148
127	7410052012	Bende Wuta	170	170	189	195
128	7410052013	Tadolooyo Trans	226	226	241	252
129	7410052014	Sambandete	264	264	288	285
130	7410052015	Paka Indah	217	217	234	254
131	7410052016	Tinondo	136	136	150	147
132	7410052017	Horo	108	108	130	142
133	7410052018	Upt. Puuhialu	0	0	0	
134	7410060001	Sarimukti	356	356	378	406
135	7410060002	Langgikima	467	467	465	474
136	7410060003	Molore	353	353	359	380
137	7410060004	Lameruru	180	180	184	205
138	7410060005	Tobimeita	219	219	270	294
139	7410060006	Pariama	377	377	378	395
140	7410060007	Polora Indah	266	266	272	299
141	7410060008	Alenggo	351	351	379	428
142	7410060009	Mekar Jaya	163	163	167	178
143	7410060010	Molore Pantai	294	294	308	333
144	7410060011	Ngapainia	160	160	177	208
145	7410060012	Morombo Pantai	273	273	345	385
146	7410070003	Wawoheo	314	314	323	339
147	7410070005	Lamonae	506	506	489	488
148	7410070006	Padalere	221	221	226	240
149	7410070007	Culambatu	266	266	267	264
150	7410070008	Lamparinga	250	250	264	269



No.	ID Desa	Nama Desa	Jumlah Layanan Internet (Unit)			
			2021	2022	2023	2024
151	7410070009	Tetewatu	354	354	387	398
152	7410070018	Wacumelewe	243	243	260	290
153	7410070019	Lamonae Utama	227	227	229	232
154	7410070020	Mata Osole	233	233	257	273
155	7410070021	Wawonsangi	139	139	145	149
156	7410070022	Pondoa	185	185	207	247
157	7410070023	Wawontoaho	251	251	258	264
158	7410070025	Padalere Utama	230	230	237	231
159	7410070029	Larompana	169	169	182	182
160	7410070030	Wacu Pinodo	198	198	193	193
161	7410070031	Upt Padalere Utama	0	0	0	
162	7410071001	Hialu Utama	196	196	205	211
163	7410071002	Mata Benua	127	127	125	126
164	7410071003	Kuratao	226	226	278	289
165	7410071004	Landawe Utama	230	230	246	251
166	7410071005	Polo Polora	162	162	171	195
167	7410071006	Kolosua	214	214	217	220
168	7410071007	Tambakua	186	186	183	193
169	7410071008	Landiwo	234	234	251	250
170	7410071009	Laumoso	163	163	165	171
171	7410071010	Matabaho	140	140	145	165
172	7410071011	Hialu	168	168	172	179
KONAWE UTARA			46,631	49,365	49,365	52.184






06

SOSIAL

SARANA KEAGAMAAN, ORGANISASI SOSIAL
KEMASYARAKATAN



PENJELASAN TEKNIS

1. Tempat Ibadah adalah bangunan/ruangan yang lokasinya tetap dan peruntukannya khusus untuk ibadah oleh masyarakat umum sesuai agama yang dianut tanpa memandang status kepemilikan, termasuk bangunan/ ruangan yang lokasinya tetap dan fungsinya dikhususkan untuk ibadah di fasilitas umum. Tidak termasuk tempat ibadah yang khusus dipakai oleh pribadi/ keluarga.
 - a. *Masjid* adalah tempat peribadatan umat Islam, yang dapat digunakan untuk Sholat Jum'at.
 - b. *Surau/Langgar/Mushollah* adalah tempat peribadatan umat Islam, lebih kecil dari masjid dan tidak digunakan untuk Sholat Jum'at.
 - c. *Gereja* adalah tempat ibadah untuk umat Kristen dan Katolik.
 - d. *Pura* adalah tempat ibadah umat Hindhu.
 - e. *Vihara* adalah tempat ibadah umat Buddha.
2. Lembaga Non-Profit adalah lembaga formal ataupun informal yang dibentuk oleh perorangan, kelompok masyarakat atau dunia usaha dalam rangka menyediakan jasa sosial kemasyarakatan khususnya bagi anggota maupun kelompok masyarakat tertentu tanpa adanya motivasi untuk meraih keuntungan.



- a. *Organisasi Kemasyarakatan (Ormas)* adalah organisasi yang dibentuk oleh kelompok masyarakat secara sukarela, atas dasar kesamaan fungsi seperti Muhammadiyah, ICMI, MKGR, Kowani, dll.
- b. *Organisasi Sosial (Orsos)* adalah lembaga, organisasi, atau perkumpulan sosial yang dibentuk oleh anggota masyarakat baik berbadan hukum maupun tidak, sebagai sarana partisipasi masyarakat di dalam usaha kesejahteraan sosial. Organisasi ini mencakup seluruh organisasi penyelenggara panti seperti panti asuhan, panti wreda, dll.
- c. *Organisasi profesi* adalah organisasi yang dibentuk oleh anggota masyarakat terpelajar dari disiplin ilmu yang sama atau sejenis sebagai sarana meningkatkan pengetahuan dan keterampilan anggota serta sebagai wahana pengabdian masyarakat seperti IDI, ISEI, dan Ikatan Statistik Indonesia.
- d. *Perkumpulan Sosial* adalah organisasi yang dibentuk anggota masyarakat yang berminat mengembangkan kemampuan dan apresiasi budaya, olahraga, hobi, dan kegiatan yang bersifat sosial seperti Women International Club, klub Olahraga, dll.
- e. *Lembaga Swadaya Masyarakat (LSM)* adalah lembaga yang dibentuk oleh anggota masyarakat sebagai wujud kesadaran dan partisipasinya dalam meningkatkan taraf hidup serta kesejahteraan masyarakat atas dasar kemandirian atau swadaya seperti Lembaga Studi Pembangunan (LSP), dll.



- f. *Lembaga Keagamaan* adalah lembaga yang dibentuk oleh anggota masyarakat dengan tujuan membina, mengembangkan, menyiarkan agama seperti MUI, PGI, KWI, Walubi, dan Parisada Hindhu Dharma Indonesia.
- g. *Organisasi Bantuan Kemanusiaan* adalah organisasi yang dibentuk anggota masyarakat dengan tujuan memberi bantuan pada korban bencana alam, beasiswa atas dasar kemanusiaan, cinta sesama, dan solidaritas seperti Yayasan Kanker Indonesia, Yayasan Jantung Sehat, dll.



6.1. Agama

Tabel 6.1.1

Jumlah Tempat Ibadah Menurut Agama di rinci per Kecamatan di Kabupaten Konawe Utara Tahun 2024

Satuan : Unit

ID Kecamatan	Kecamatan	Jumlah Tempat Ibadah (Unit)						
		Masjid	Mushala	Langgar	Gereja Protestan	Gereja Katolik	Pura	Vihara
(1)	(2)	(3)	(4)	(5)	(6)	(7)	(8)	(9)
7410010	Sawa	14	-	-	1	-	1	-
7410011	Motui	16	-	-	-	-	-	-
7410020	Lembo	13	2	-	-	-	-	-
7410030	Lasolo	18	2	-	-	-	-	-
7410031	Wawolesea	8	1	-	-	-	-	-
7410032	Lasolo Kepulauan	6	-	-	-	-	-	-
7410040	Molawe	10	-	-	-	-	-	-
7410050	Asera	23	-	-	1	1	-	-
7410051	Andowia	22	2	-	-	-	-	-
7410052	Oheo	18	1	-	-	-	-	-
7410060	Langgikima	13	-	-	3	3	4	-
7410070	Wiwirano	18	1	-	2	2	5	-
7410071	Landawe	11	-	-	2	3	6	-
Kabupaten Konawe Utara		190	9	-	9	9	16	-

Sumber : Setda Kabupaten Konawe Utara, 2024



Tabel 6.1.2

Jumlah dan Kondisi Mesjid di rinci per Desa
di Kabupaten Konawe Utara Tahun 2024

No.	ID Kecamatan	Nama Kecamatan	ID Desa	Nama Desa	Masjid	
					Jumlah	Kondisi
(1)	(2)	(3)	(4)	(5)	(6)	(7)
1	7410010	SAWA	7410010006	Kokapi	1	Dalam Tahap Rehabilitasi
2	7410010	SAWA	7410010007	Matanggonawe	1	Baik
3	7410010	SAWA	7410010008	Pudonggala	1	Baik
4	7410010	SAWA	7410010009	Tongauna	1	Baik
5	7410010	SAWA	7410010010	Sawa	1	Baik
6	7410010	SAWA	7410010011	Laimeo	1	Baik
7	7410010	SAWA	7410010012	Lalembo	1	Baik
8	7410010	SAWA	7410010013	Puupi	1	Baik
9	7410010	SAWA	7410010030	Pudonggala Utama	1	Baik
10	7410010	SAWA	7410010031	Ulu Sawa	1	Baik
11	7410010	SAWA	7410010032	Pekaroa	1	Baik
12	7410010	SAWA	7410010033	Panggulawu	1	Baik
13	7410010	SAWA	7410010034	Tudungano	1	Dalam Tahap Pembangunan
14	7410010	SAWA	7410010035	Tanjung Laimeo	1	Baik
15	7410011	MOTUI	7410011001	Tondowatu	1	Baik
16	7410011	MOTUI	7410011002	Kapolano	1	Baik
17	7410011	MOTUI	7410011003	Tobimeita	1	Baik
18	7410011	MOTUI	7410011004	Poni-Poniki	1	Baik
19	7410011	MOTUI	7410011005	Matandahi	1	Baik
20	7410011	MOTUI	7410011006	Banggina	1	Baik
21	7410011	MOTUI	7410011007	Lambuluo	1	Baik
22	7410011	MOTUI	7410011008	Motui	1	Baik
23	7410011	MOTUI	7410011009	Puuwonggia	1	Baik
24	7410011	MOTUI	7410011010	Wawoluri	2	Baik
25	7410011	MOTUI	7410011011	Puunggulahi	1	Baik
26	7410011	MOTUI	7410011012	Bende	1	Baik



No.	ID Kecamatan	Nama Kecamatan	ID Desa	Nama Desa	Masjid	
					Jumlah	Kondisi
27	7410011	MOTUI	7410011013	Sama Subur	1	Baik
28	7410011	MOTUI	7410011014	Ranombupulu	1	Baik
29	7410011	MOTUI	7410011015	Sambasule	1	Baik
30	7410020	LEMBO	7410020001	Tongalino	1	Dalam Tahap Pembangunan
31	7410020	LEMBO	7410020002	Taipa	1	Baik
32	7410020	LEMBO	7410020003	Puusiambu	1	Baik
33	7410020	LEMBO	7410020004	Bungguosu	1	Baik
34	7410020	LEMBO	7410020005	Lembo	1	Baik
35	7410020	LEMBO	7410020006	Pasir Putih	1	Baik
36	7410020	LEMBO	7410020007	Padaleu	1	Baik
37	7410020	LEMBO	7410020008	Puulemo	2	Baik
38	7410020	LEMBO	7410020009	Alo-Alo	1	Baik
39	7410020	LEMBO	7410020010	Lapulu	1	Baik
40	7410020	LEMBO	7410020011	Laramo	1	Baik
41	7410020	LEMBO	7410020012	Watu Wulaa	1	Baik
42	7410030	LASOLO	7410030027	Abola	1	Baik
43	7410030	LASOLO	7410030028	Belalo	1	Baik
44	7410030	LASOLO	7410030029	Andeo	1	Dalam Tahap Rehabilitasi
45	7410030	LASOLO	7410030030	Matapila	1	Baik
46	7410030	LASOLO	7410030031	Lametono	1	Baik
47	7410030	LASOLO	7410030032	Andumowu	1	Baik
48	7410030	LASOLO	7410030033	Basule	1	Dalam Tahap Pembangunan
49	7410030	LASOLO	7410030034	Tinobu	2	Baik
50	7410030	LASOLO	7410030035	Waworaha	1	Baik
51	7410030	LASOLO	7410030036	Otole	1	Baik
52	7410030	LASOLO	7410030037	Watukila	1	Baik
53	7410030	LASOLO	7410030048	Larodangge	1	Baik
54	7410030	LASOLO	7410030053	Tetelupai	1	Baik
55	7410030	LASOLO	7410030054	Lalowaru	1	Baik
56	7410030	LASOLO	7410030055	Muara Tinobu	1	Baik



No.	ID Kecamatan	Nama Kecamatan	ID Desa	Nama Desa	Masjid	
					Jumlah	Kondisi
57	7410030	LASOLO	7410030056	Morombo Pantai	1	Baik
58	7410030	LASOLO	7410030057	Tokowuta	1	Baik
59	7410031	WAWOLESEA	7410031001	Tanjung Bunga	1	Baik
60	7410031	WAWOLESEA	7410031002	Kampoh Bunga	1	Baik
61	7410031	WAWOLESEA	7410031003	Lemobajo	1	Baik
62	7410031	WAWOLESEA	7410031004	Wawolesea	1	Baik
63	7410031	WAWOLESEA	7410031005	Toreo	1	Baik
64	7410031	WAWOLESEA	7410031006	Barasanga	1	Baik
65	7410031	WAWOLESEA	7410031007	Otipulu	1	Baik
66	7410031	WAWOLESEA	7410031008	Kampoh Cina	1	Baik
67	7410032	LASOLO KEPULAUAN	7410032001	Boenaga	1	Baik
68	7410032	LASOLO KEPULAUAN	7410032002	Waturambaha	1	Baik
69	7410032	LASOLO KEPULAUAN	7410032003	Labengki	1	Baik
70	7410032	LASOLO KEPULAUAN	7410032004	Morombo	1	Baik
71	7410032	LASOLO KEPULAUAN	7410032005	Tapunopaka	1	Baik
72	7410032	LASOLO KEPULAUAN	7410032006	Boedingi	1	Baik
73	7410040	MOLAWÉ	7410040001	Mataiwoi	1	Baik
74	7410040	MOLAWÉ	7410040002	Bandaeha	1	Baik
75	7410040	MOLAWÉ	7410040003	Molawe	2	Baik
76	7410040	MOLAWÉ	7410040004	Awila	1	Baik
77	7410040	MOLAWÉ	7410040005	Mowundo	1	Baik
78	7410040	MOLAWÉ	7410040006	Mandiodo	1	Baik
79	7410040	MOLAWÉ	7410040007	Tapung gaya	1	Baik
80	7410040	MOLAWÉ	7410040008	Awila Puncak	1	Baik
81	7410040	MOLAWÉ	7410040009	Tapuemea	1	Baik
82	7410050	ASERA	7410050008	Wanggudu	3	Baik
83	7410050	ASERA	7410050009	Tangguluri	1	Baik
84	7410050	ASERA	7410050010	Wunduhaka	2	Baik
85	7410050	ASERA	7410050011	Wanggudu Raya	1	Baik



No.	ID Kecamatan	Nama Kecamatan	ID Desa	Nama Desa	Masjid	
					Jumlah	Kondisi
86	7410050	ASERA	7410050012	Walalindu	1	Baik
87	7410050	ASERA	7410050013	Tapuwatu	1	Baik
88	7410050	ASERA	7410050014	Walasolo	1	Baik
89	7410050	ASERA	7410050015	Asera	1	Dalam Tahap Pembangunan
90	7410050	ASERA	7410050016	Amorome	1	Baik
91	7410050	ASERA	7410050017	Asemi Nunulai	1	Dalam Tahap Rehabilitasi
92	7410050	ASERA	7410050018	Wawolimbue	1	Baik
93	7410050	ASERA	7410050049	Longeo Utama	1	Baik
94	7410050	ASERA	7410050050	Puunggomosi	1	Baik
95	7410050	ASERA	7410050051	Puuwanggudu	2	Baik
96	7410050	ASERA	7410050052	Kota Mulya	1	Baik
97	7410050	ASERA	7410050053	Amorome Utama	1	Baik
98	7410050	ASERA	7410050054	Oheo Trans	1	Baik
99	7410050	ASERA	7410050055	Ala Wanggudu	1	Baik
100	7410050	ASERA	7410050056	Andedao	1	Dalam Tahap Rehabilitasi
101	7410051	ANDOWIA	7410051001	Banggarema	2	Baik
102	7410051	ANDOWIA	7410051002	Lahimbua	2	Baik
103	7410051	ANDOWIA	7410051003	Lamondowo	3	Baik
104	7410051	ANDOWIA	7410051004	Andowia	2	Baik
105	7410051	ANDOWIA	7410051005	Puusuli	2	Baik
106	7410051	ANDOWIA	7410051006	Laronanga	2	Dalam Tahap Rehabilitasi
107	7410051	ANDOWIA	7410051007	Labungga	1	Baik
108	7410051	ANDOWIA	7410051008	Puuwonua	1	Baik
109	7410051	ANDOWIA	7410051009	Anggolohipo	1	Baik
110	7410051	ANDOWIA	7410051010	Larobende	1	Baik
111	7410051	ANDOWIA	7410051012	Lambudoni	1	Baik
112	7410051	ANDOWIA	7410051013	Mataiwoi	1	Baik
113	7410051	ANDOWIA	7410051021	Amolame	1	Baik
114	7410051	ANDOWIA	7410051022	Waworate	1	Dalam Tahap Pembangunan
115	7410051	ANDOWIA	7410051023	Ambake	1	Baik



No.	ID Kecamatan	Nama Kecamatan	ID Desa	Nama Desa	Masjid	
					Jumlah	Kondisi
116	7410052	OHEO	7410052001	Laroonaha	1	Baik
117	7410052	OHEO	7410052002	Bandaeha	1	Dalam Tahap Pembangunan
118	7410052	OHEO	7410052003	Kota Maju	1	Baik
119	7410052	OHEO	7410052004	Lameoru	1	Baik
120	7410052	OHEO	7410052005	Landawe	1	Baik
121	7410052	OHEO	7410052006	Walandawe	1	Baik
122	7410052	OHEO	7410052007	Wiwirano	1	Baik
123	7410052	OHEO	7410052008	Mopute	1	Baik
124	7410052	OHEO	7410052009	Tadolooyo	1	Baik
125	7410052	OHEO	7410052010	Puuhialu	1	Baik
126	7410052	OHEO	7410052011	Linomoiyo	1	Dalam Tahap Rehabilitasi
127	7410052	OHEO	7410052012	Bende Wuta	1	Baik
128	7410052	OHEO	7410052013	Tadolooyo Trans	1	Baik
129	7410052	OHEO	7410052014	Sambandete	1	Baik
130	7410052	OHEO	7410052015	Paka Indah	1	Baik
131	7410052	OHEO	7410052016	Tinondo	1	Dalam Tahap Rehabilitasi
132	7410052	OHEO	7410052017	Horoe	1	Baik
133	7410052	OHEO	7410052018	Upt. Puuhialu	1	Baik
134	7410060	LANGGIKIMA	7410060001	Sarimukti	1	Baik
135	7410060	LANGGIKIMA	7410060002	Langgikima	2	Baik
136	7410060	LANGGIKIMA	7410060003	Molore	1	Baik
137	7410060	LANGGIKIMA	7410060004	Lameruru	1	Baik
138	7410060	LANGGIKIMA	7410060005	Tobimeita	1	Baik
139	7410060	LANGGIKIMA	7410060006	Pariama	1	Baik
140	7410060	LANGGIKIMA	7410060007	Polora Indah	1	Baik
141	7410060	LANGGIKIMA	7410060008	Alenggo	1	Baik
142	7410060	LANGGIKIMA	7410060009	Mekar Jaya	1	Baik
143	7410060	LANGGIKIMA	7410060010	Molore Pantai	1	Baik
144	7410060	LANGGIKIMA	7410060011	Ngapainia	1	Baik
145	7410060	LANGGIKIMA	7410060012	Morombo Pantai	1	Baik
146	7410070	WIWIRANO	7410070003	Wawoheo	1	Baik



No.	ID Kecamatan	Nama Kecamatan	ID Desa	Nama Desa	Masjid	
					Jumlah	Kondisi
147	7410070	WIWIRANO	7410070005	Lamonae	3	Baik
148	7410070	WIWIRANO	7410070006	Padalere	1	Baik
149	7410070	WIWIRANO	7410070007	Culambatu	1	Baik
150	7410070	WIWIRANO	7410070008	Lamparinga	1	Baik
151	7410070	WIWIRANO	7410070009	Tetewatu	1	Baik
152	7410070	WIWIRANO	7410070018	Wacumelewe	1	Baik
153	7410070	WIWIRANO	7410070019	Lamonae Utama	1	Baik
154	7410070	WIWIRANO	7410070020	Mata Osole	1	Baik
155	7410070	WIWIRANO	7410070021	Wawonsangi	1	Baik
156	7410070	WIWIRANO	7410070022	Pondoa	1	Baik
157	7410070	WIWIRANO	7410070023	Wawontoaho	1	Baik
158	7410070	WIWIRANO	7410070025	Padalere Utama	1	Baik
159	7410070	WIWIRANO	7410070029	Larompana	1	Baik
160	7410070	WIWIRANO	7410070030	Wacu Pinodo	1	Baik
161	7410070	WIWIRANO	7410070031	Upt Padalere Utama	1	Baik
162	7410071	LANDAWE	7410071001	Hialu Utama	1	Baik
163	7410071	LANDAWE	7410071002	Mata Benua	1	Baik
164	7410071	LANDAWE	7410071003	Kuratao	1	Baik
165	7410071	LANDAWE	7410071004	Landawe Utama	1	Baik
166	7410071	LANDAWE	7410071005	Polo Polora	1	Baik
167	7410071	LANDAWE	7410071006	Kolosua	1	Baik
168	7410071	LANDAWE	7410071007	Tambakua	1	Baik
169	7410071	LANDAWE	7410071008	Landiwo	1	Baik
170	7410071	LANDAWE	7410071009	Laumoso	1	Baik
171	7410071	LANDAWE	7410071010	Matabaho	1	Baik
172	7410071	LANDAWE	7410071011	Hialu	1	Baik

Sumber : Setda Kabupaten Konawe Utara, 2024



6.2. Organisasi Sosial Kemasyarakatan

Tabel 6.2.1

Jumlah Lembaga Non-Profit/Organisasi Kemasyarakatan
dirinci per Kecamatan di Kabupaten Konawe Utara
Tahun 2024

Satuan : Organisasi

ID Kecamatan	Kecamatan	Jumlah Organisasi Kemasyarakatan					
		Partai Politik	Organisasi Sosial	Paguyuban	Organisasi Profesi	LSM	Lembaga Keagamaan
(1)	(2)	(3)	(4)	(5)	(6)	(7)	(8)
7410010	Sawa	2	-	1	-	-	-
7410011	Motui	-	-	-	-	-	-
7410020	Lembo	1				1	-
7410030	Lasolo	2	2	1	1	4	-
7410031	Wawolesea		1	1			1
7410032	Lasolo Kepulauan	-	-	-	-	-	-
7410040	Molawe	1	3	-	3	4	-
7410050	Asera	10	3	2	2	9	4
7410051	Andowia	7	1	1	2	4	5
7410052	Oheo	-	1	-	-	-	-
7410060	Langgikima	-	2	2	-	1	2
7410070	Wiwirano	1	1	1	1	-	1
7410071	Landawe	-	-	1	-	-	1
Kabupaten Konawe Utara		24	14	10	9	23	14

Sumber : Badan Kesbangpol Kabupaten Konawe Utara, 2024






Pemerintah Kabupaten
Konawe Utara



07

PARIWISATA

FASILITAS DAN DESTINASI WISATA



PENJELASAN TEKNIS

1. Situs/Bangunan Bersejarah adalah bangunan/tempat peninggalan bersejarah yang berumur sekurang-kurangnya 50 tahun, serta dianggap mempunyai nilai penting bagi sejarah, ilmu pengetahuan dan kebudayaan.
2. Daya Tarik Wisata Komersial adalah segala sesuatu yang memiliki keunikan, keindahan, dan nilai yang berupa keanekaragaman kekayaan alam, budaya, dan hasil buatan manusia yang menjadi sasaran atau tujuan kunjungan wisatawan, dimana pengunjung harus membayar dalam rangka menikmati daya tarik wisata tersebut.
3. Kebun Binatang adalah tempat hewan dipelihara dalam lingkungan dan dipertunjukkan kepada publik. Selain sebagai tempat rekreasi kebun binatang sebagai tempat pendidikan, riset, dan tempat konservasi untuk satwa terancam punah.
4. Wisata Tirta adalah kegiatan atau usaha pengelolaan untuk mengadakan kegiatan selam, selancar, selancar angin, para layar dan motor air sebagai usaha pokok di suatu kawasan tertentu dan dapat dilengkapi dengan penyediaan berbagai jenis termasuk jasa pelayanan makan dan minum serta akomodasi.
5. Agrowisata adalah usaha pengelolaan dengan memanfaatkan tanaman pangan dan hortikultura, perkebunan, perikanan dan peternakan sebagai usaha pokok dan dapat dilengkapi dengan



penyediaan berbagai jenis fasilitas termasuk jasa pelayanan makan dan minum serta akomodasi.

6. Wisata Budaya adalah kegiatan operasional museum seni, museum perhiasan, furnitur, pakaian, barang tembikar (keramik), barang perak, museum teknologi, ilmu pengetahuan dan sejarah alam, museum bersejarah, mencakup museum militer, kegiatan taman budaya yang menyediakan dan mengelola fasilitas atau tempat untuk pertunjukan budaya.
7. Wisata Alam adalah kegiatan daya tarik wisata alam, seperti wisata pemandian alam, wisata gua, wisata petualangan alam dan lainnya.
8. Taman Rekreasi adalah usaha yang menyediakan tempat dan berbagai jenis fasilitas untuk memberikan kesegaran jasmani dan rohani yang mengandung unsur hiburan, pendidikan dan kebudayaan sebagai usaha pokok di suatu kawasan tertentu (termasuk pantai) dan dapat dilengkapi dengan penyediaan jasa pelayanan makan dan minum serta akomodasi.
9. Wisata Lainnya adalah jenis wisata seperti wisata spiritual dan wisata konvensi.



Tabel 7.1.1

Jumlah Situs/Bangunan Bersejarah menurut Jenisnya Bangunannya
di Kabupaten Konawe Utara Tahun 2021 - 2024

Satuan : Unit

No.	Jenis Bangunan	2021	2022	2023	2024
(1)	(2)	(3)	(4)	(5)	(6)
1	Gedung Bersejarah	-	-	-	-
2	Jembatan Bersejarah	-	-	-	-
3	Candi	-	-	-	-
4	Pelabuhan Bersejarah	-	-	-	-
5	Makam Bersejarah	2	2	2	2
6	Tempat Spiritual Bersejarah	-	-	-	-
7	Lainnya	3	4	5	5
Kabupaten Konawe Utara		5	6	7	7

Sumber : Dinas Pariwisata Kabupaten Konawe Utara, 2024



Tabel 7.1.2

Jumlah Daya Tarik Wisata Komersial Menurut Jenis Wisata
di Kabupaten Konawe Utara Tahun 2021 - 2024

Satuan : Unit


No.	Jenis Wisata	2021	2022	2023	2024
(1)	(2)	(3)	(4)	(5)	(6)
1	Kebun Binatang	-	-	-	-
2	Wisata Air/Tirta	-	-	-	-
3	Agro Wisata	-	-	-	1
4	Wisata Budaya	-	-	-	-
5	Taman Rekreasi	-	-	-	-
6	Wisata Alam	2	2	11	11
6	Wisata Kuliner	-	-	-	-
6	Wisata Pantai	4	4	5	5
7	Wisata Lainnya	1	1	1	1
Kabupaten Konawe Utara		7	7	17	17

Sumber : Dinas Pariwisata Kabupaten Konawe Utara, 2024






Pemerintah Kabupaten
Konawe Utara



08

PERUMAHAN & PERMUKIMAN

PERUMAHAN LAYAK DAN KAWASAN PERMUKIMAN



PENJELASAN TEKNIS

1. Dalam arti umum, Rumah adalah salah satu bangunan yang dijadikan tempat tinggal selama jangka waktu tertentu.
2. Rumah Layak Huni adalah rumah yang memenuhi persyaratan keselamatan bangunan, dan kecukupan minimum luas bangunan, serta kesehatan penghuni (penjelasan pasal 24 huruf a UU PKP).
3. Rumah tidak layak huni adalah suatu hunian atau tempat tinggal yang tidak layak huni karna tidak memenuhi persyaratan untuk hunian baik secara teknis maupun non teknis. Pada umumnya rumah tidak layak hunierat kaitannya dengan pemukiman kumuh karena pada dasarnya didaerah permukiman kumuh tergambar kemiskinan masyarakat.
4. Rumah permanen adalah sebuah bangunan rumah yang di bangun dengan bahan kuat dan kokoh baik itu untuk pondasi rumah tersebut,tiang-tiang ,dinding maupun struktur rangka atap.
5. Rumah semi permanen adalah sebuah rumah yang sebagian besar bahan di gunakan untuk membangun kuat layak nya rumah permanen dan sisa nya menggunakan bahas biasa-biasa saja. sebuah rumah yang memiliki spesifikasi mendekati rumah permanen,hanya saja sebagian bahan di gunakan berkualitas sedikit rendah.



6. Rumah panggung adalah rumah yang dibangun di atas permukaan tanah atau air. Rumah sejenis ini dibangun sebagai perlindungan terhadap banjir dan serangan binatang buas.
7. Kawasan kumuh (*slum area*) diartikan sebagai suatu kawasan pemukiman atau pun bukan kawasan pemukiman yang dijadikan sebagai tempat tinggal yang bangunan-bangunannya berkondisi substandar atau tidak layak yang dihuni oleh penduduk miskin yang padat.



8.1. Perumahan

Tabel 8.1.1

Jumlah rumah Berdasarkan Kelayakan di rinci per Kecamatan di Kabupaten Konawe Utara Tahun 2021-2024

Satuan : Unit

ID Kec.	Kecamatan	Kelayakan Rumah								Total Rumah			
		Layak Huni				Tidak Layak Huni				2021	2022	2023	2024
		2021	2022	2023	2024	2021	2022	2023	2024				
(1)	(2)	(3)	(4)	(5)	(6)	(7)	(8)	(9)	(10)	(11)	(12)	(13)	(14)
7410010	Sawa	920	942	946	962	383	367	366	367	1.303	1.309	1.312	1.329
7410011	Motui	754	770	782	799	678	664	652	644	1.432	1.434	1.434	1.443
7410020	Lembo	1344	1353	1368	1383	522	515	506	496	1.866	1.868	1.874	1.879
7410030	Lasolo	1586	1591	1614	1634	550	553	539	527	2.136	2.144	2.153	2.161
7410031	Wawolesea	519	545	555	568	495	470	463	453	1.014	1.015	1.018	1.021
7410032	Lasolo Kepulauan	357	357	366	372	166	166	162	159	523	523	528	531
7410040	Molawe	1073	1078	1103	1117	351	349	333	321	1.424	1.427	1.436	1.438
7410050	Asera	1064	1072	1103	1129	1092	1090	1069	1051	2.156	2.162	2.172	2.180
7410051	Andowia	1678	1687	1709	1730	368	369	358	348	2.046	2.056	2.067	2.078
7410052	Oheo	387	398	424	444	903	897	876	867	1.290	1.295	1.300	1.311
7410060	Langgikima	990	1002	1021	1033	395	384	369	362	1.385	1.386	1.390	1.395
7410070	Wiwirano	1327	1335	1353	1372	466	462	452	442	1.793	1.797	1.805	1.814
7410071	Landawe	439	442	465	475	411	406	386	382	850	848	851	857
KONAWE UTARA		12.438	12.572	12.809	13.018	6.780	6.692	6.531	6.419	19.218	19.264	19.340	19.437

Sumber : Dinas Perumahan dan Permukiman Kabupaten Konawe Utara, 2024



Tabel 8.1.2
Jumlah rumah Berdasarkan Kelayakan dirinci per Desa
di Kabupaten Konawe Utara
Tahun 2021-2024

Satuan : Unit

No.	ID Kecamatan	Nama Kecamatan	ID Desa	Nama Desa	Kondisi Rumah 2021		Kondisi Rumah 2022		Kondisi Rumah 2023		Kondisi Rumah 2024	
					Layak Huni	Tidak Layak Huni	Layak Huni	Tidak Layak Huni	Layak Huni	Tidak Layak Huni	Layak Huni	Tidak Layak Huni
(1)	(2)	(3)	(4)	(5)	(6)	(7)	(8)	(9)	(10)	(11)	(12)	(13)
1	7410010	SAWA	7410010006	KOKAPI	119	12	121	10	122	9	124	11
2	7410010	SAWA	7410010007	MATANGGONAWA	50	19	53	17	54	16	55	16
3	7410010	SAWA	7410010008	PUDONGGALA	54	11	56	10	56	10	57	10
4	7410010	SAWA	7410010009	TONGAUNA	92	14	94	13	94	13	95	12
5	7410010	SAWA	7410010010	SAWA	141	34	142	33	142	34	144	32
6	7410010	SAWA	7410010011	LAIMEO	93	7	94	6	94	7	95	7
7	7410010	SAWA	7410010012	LALEMBO	39	32	41	31	41	31	42	30
8	7410010	SAWA	7410010013	PUUPI	26	81	27	80	28	79	30	78
9	7410010	SAWA	7410010030	PUDONGGALA UTAMA	124	22	126	20	127	19	128	20
10	7410010	SAWA	7410010031	ULU SAWA	35	36	36	36	36	37	37	37
11	7410010	SAWA	7410010032	PEKAROA	36	39	37	38	37	38	37	39
12	7410010	SAWA	7410010033	PANGGULAWU	24	39	25	38	25	38	25	38
13	7410010	SAWA	7410010034	TUDUNGANO	42	18	44	17	44	17	45	18
14	7410010	SAWA	7410010035	TANJUNG LAIMEO	45	19	46	18	46	18	48	19
15	7410011	MOTUI	7410011001	TONDOWATU	73	54	75	52	77	50	77	50
16	7410011	MOTUI	7410011002	KAPOLANO	49	45	50	44	50	44	51	44
17	7410011	MOTUI	7410011003	TOBIMEITA	23	47	24	47	25	46	26	45
18	7410011	MOTUI	7410011004	PONI-PONIKI	26	41	26	41	26	41	27	42
19	7410011	MOTUI	7410011005	MATANDAH	39	58	40	57	40	57	42	55
20	7410011	MOTUI	7410011006	BANGGINA	9	85	9	85	9	85	11	84
21	7410011	MOTUI	7410011007	LAMBULUO	105	42	107	40	107	40	108	40
22	7410011	MOTUI	7410011008	MOTUI	78	26	80	24	80	24	81	24
23	7410011	MOTUI	7410011009	PUUWONGGIA	86	55	87	54	87	54	88	54
24	7410011	MOTUI	7410011010	WAWOLURI	121	26	122	26	123	25	125	24
25	7410011	MOTUI	7410011011	PUUNGGULAH	13	50	14	49	14	49	15	48
26	7410011	MOTUI	7410011012	BENDE	37	44	39	42	39	42	40	42



No.	ID Kecamatan	Nama Kecamatan	ID Desa	Nama Desa	Kondisi Rumah 2021		Kondisi Rumah 2022		Kondisi Rumah 2023		Kondisi Rumah 2024	
					Layak Huni	Tidak Layak Huni	Layak Huni	Tidak Layak Huni	Layak Huni	Tidak Layak Huni	Layak Huni	Tidak Layak Huni
(1)	(2)	(3)	(4)	(5)	(6)	(7)	(8)	(9)	(10)	(11)	(12)	(13)
27	7410011	MOTUI	7410011013	SAMA SUBUR	13	40	13	40	19	34	20	33
28	7410011	MOTUI	7410011014	RANOMBUPULU	53	18	54	17	55	16	56	15
29	7410011	MOTUI	7410011015	SAMBASULE	29	47	30	46	31	45	32	44
30	7410020	LEMBO	7410020001	TONGALINO	67	22	69	20	70	20	71	19
31	7410020	LEMBO	7410020002	TAIPA	167	28	168	27	173	25	174	24
32	7410020	LEMBO	7410020003	PUUSIAMBU	77	77	79	75	81	73	82	72
33	7410020	LEMBO	7410020004	BUNGGUOSU	117	46	118	45	118	45	119	44
34	7410020	LEMBO	7410020005	LEMBO	225	81	226	81	229	78	231	77
35	7410020	LEMBO	7410020006	PASIR PUTIH	127	60	127	60	127	61	128	60
36	7410020	LEMBO	7410020007	PADALEU	129	32	130	31	131	30	132	29
37	7410020	LEMBO	7410020008	PUULEMO	203	33	203	33	204	32	206	31
38	7410020	LEMBO	7410020009	ALO-ALO	84	37	84	37	85	36	86	36
39	7410020	LEMBO	7410020010	LAPULU	18	50	18	50	19	49	20	48
40	7410020	LEMBO	7410020011	LARAMO	64	22	65	22	65	23	67	23
41	7410020	LEMBO	7410020012	WATU WULAA	66	34	66	34	66	34	67	33
42	7410030	LASOLO	7410030027	ABOLA	81	73	82	72	85	73	86	72
43	7410030	LASOLO	7410030028	BELALO	109	20	110	21	111	20	112	19
44	7410030	LASOLO	7410030029	ANDEO	73	18	74	19	76	20	77	20
45	7410030	LASOLO	7410030030	MATAPILA	64	38	65	37	65	37	66	36
46	7410030	LASOLO	7410030031	LAMETONO	107	43	107	43	108	43	109	43
47	7410030	LASOLO	7410030032	ANDUMOWU	115	37	115	37	115	37	116	37
48	7410030	LASOLO	7410030033	BASULE	151	20	151	21	153	19	155	18
49	7410030	LASOLO	7410030034	TINOBU	210	33	211	33	213	31	214	30
50	7410030	LASOLO	7410030035	WAWORAHA	76	40	76	40	79	38	80	37
51	7410030	LASOLO	7410030036	OTOLE	116	28	116	29	117	28	118	27
52	7410030	LASOLO	7410030037	WATUKILA	78	24	78	24	80	22	81	21
53	7410030	LASOLO	7410030048	LARODANGGE	95	47	95	47	96	47	98	45
54	7410030	LASOLO	7410030053	TETELUPAI	53	11	53	11	54	10	55	9
55	7410030	LASOLO	7410030054	LALOWARU	71	6	71	6	72	6	73	7
56	7410030	LASOLO	7410030055	MUARA TINOBU	110	32	110	33	112	30	114	29



No.	ID Kecamatan	Nama Kecamatan	ID Desa	Nama Desa	Kondisi Rumah 2021		Kondisi Rumah 2022		Kondisi Rumah 2023		Kondisi Rumah 2024	
					Layak Huni	Tidak Layak Huni	Layak Huni	Tidak Layak Huni	Layak Huni	Tidak Layak Huni	Layak Huni	Tidak Layak Huni
(1)	(2)	(3)	(4)	(5)	(6)	(7)	(8)	(9)	(10)	(11)	(12)	(13)
57	7410030	LASOLO	7410030056	MOROMBO PANTAI	23	42	23	42	24	41	25	41
58	7410030	LASOLO	7410030057	TOKOWUTA	54	38	54	38	54	37	55	36
59	7410031	WAWOLESEA	7410031001	TANJUNG BUNGA	46	76	71	51	72	51	74	50
60	7410031	WAWOLESEA	7410031002	KAMPOH BUNGA	98	46	98	46	100	45	101	44
61	7410031	WAWOLESEA	7410031003	LEMOBAJO	72	64	72	64	72	63	74	62
62	7410031	WAWOLESEA	7410031004	WAWOLESEA	92	30	93	30	95	28	97	26
63	7410031	WAWOLESEA	7410031005	TOREO	55	91	55	91	56	90	57	89
64	7410031	WAWOLESEA	7410031006	BARASANGA	62	93	62	93	63	92	65	90
65	7410031	WAWOLESEA	7410031007	OTIPULU	47	71	47	71	49	70	50	69
66	7410031	WAWOLESEA	7410031008	KAMPOH CINA	47	24	47	24	48	24	50	23
67	7410032	LASOLO KEPULAUAN	7410032001	BOENAGA	100	22	100	22	103	20	104	20
68	7410032	LASOLO KEPULAUAN	7410032002	WATURAMBAHA	87	30	87	30	88	30	90	29
69	7410032	LASOLO KEPULAUAN	7410032003	LABENGI	43	45	43	45	44	45	45	44
70	7410032	LASOLO KEPULAUAN	7410032004	MOROMBO	72	10	72	10	73	10	74	10
71	7410032	LASOLO KEPULAUAN	7410032005	TAPUNOPAKA	25	32	25	32	26	31	26	31
72	7410032	LASOLO KEPULAUAN	7410032006	BOEDINGI	30	27	30	27	32	26	33	25
73	7410040	MOLAWÉ	7410040001	MATAIWOI	88	32	89	32	90	30	92	28
74	7410040	MOLAWÉ	7410040002	BANDAÉHA	118	33	118	33	120	32	121	31
75	7410040	MOLAWÉ	7410040003	MOLAWÉ	280	24	281	24	285	20	287	20
76	7410040	MOLAWÉ	7410040004	AWILA	97	117	98	116	101	113	103	110
77	7410040	MOLAWÉ	7410040005	MOWUNDO	111	13	111	13	113	13	114	12
78	7410040	MOLAWÉ	7410040006	MANDIODO	48	39	48	39	49	38	51	36
79	7410040	MOLAWÉ	7410040007	TAPUNGGAJA	208	48	210	47	212	45	213	44
80	7410040	MOLAWÉ	7410040008	AWILA PUNCAK	65	17	65	17	73	15	75	14
81	7410040	MOLAWÉ	7410040009	TAPUEMEA	58	28	58	28	60	27	61	26
82	7410050	ASERA	7410050008	WANGGUDU	355	102	357	101	358	100	360	99
83	7410050	ASERA	7410050009	TANGGULURI	60	28	60	28	62	27	63	26
84	7410050	ASERA	7410050010	WUNDUHAKA	77	61	77	61	78	60	79	59
85	7410050	ASERA	7410050011	WANGGUDU RAYA	66	8	69	9	72	8	74	9
86	7410050	ASERA	7410050012	WALALINDU	51	27	51	27	51	27	52	26



No.	ID Kecamatan	Nama Kecamatan	ID Desa	Nama Desa	Kondisi Rumah 2021		Kondisi Rumah 2022		Kondisi Rumah 2023		Kondisi Rumah 2024	
					Layak Huni	Tidak Layak Huni	Layak Huni	Tidak Layak Huni	Layak Huni	Tidak Layak Huni	Layak Huni	Tidak Layak Huni
(1)	(2)	(3)	(4)	(5)	(6)	(7)	(8)	(9)	(10)	(11)	(12)	(13)
87	7410050	ASERA	7410050013	TAPUWATU	7	67	7	67	8	67	9	66
88	7410050	ASERA	7410050014	WALASOLO	64	89	64	89	65	88	66	87
89	7410050	ASERA	7410050015	ASERA	78	85	79	84	82	82	84	80
90	7410050	ASERA	7410050016	AMOROME	40	77	40	77	42	76	43	75
91	7410050	ASERA	7410050017	ASEMI NUNULAI	8	80	8	80	9	79	10	78
92	7410050	ASERA	7410050018	WAWOLIMBUE	28	18	28	18	29	17	30	17
93	7410050	ASERA	7410050049	LONGEO UTAMA	28	66	28	66	31	63	32	62
94	7410050	ASERA	7410050050	PUUNGGOMOSI	85	50	85	50	87	49	89	48
95	7410050	ASERA	7410050051	PUUWANGGUDU	46	79	47	78	49	77	51	75
96	7410050	ASERA	7410050052	KOTA MULYA	30	38	30	38	32	36	33	35
97	7410050	ASERA	7410050053	AMOROME UTAMA	7	72	7	72	9	70	11	68
98	7410050	ASERA	7410050054	OHEO TRANS	7	63	7	63	8	62	9	61
99	7410050	ASERA	7410050055	ALA WANGGUDU	15	43	16	43	17	43	18	44
100	7410050	ASERA	7410050056	ANDEDAO	12	39	12	39	14	38	16	36
101	7410051	ANDOWIA	7410051001	BANGGAREMA	89	25	90	24	95	19	96	19
102	7410051	ANDOWIA	7410051002	LAHIMBUA	111	49	111	49	113	48	114	47
103	7410051	ANDOWIA	7410051003	LAMONDOWO	210	27	210	27	211	27	212	26
104	7410051	ANDOWIA	7410051004	ANDOWIA	239	17	241	18	242	18	244	19
105	7410051	ANDOWIA	7410051005	PUUSULI	97	24	97	24	97	24	98	24
106	7410051	ANDOWIA	7410051006	LARONANGA	147	12	148	12	148	12	149	12
107	7410051	ANDOWIA	7410051007	LABUNGGGA	48	24	48	25	48	25	49	26
108	7410051	ANDOWIA	7410051008	PUUWONUA	224	14	225	14	226	15	227	14
109	7410051	ANDOWIA	7410051009	ANGGOLOHIPO	50	18	50	18	52	18	54	17
110	7410051	ANDOWIA	7410051010	LAROBENDE	72	24	72	24	73	23	74	22
111	7410051	ANDOWIA	7410051012	LAMBUDONI	116	23	117	23	119	22	120	21
112	7410051	ANDOWIA	7410051013	MATAIWOI	72	40	73	40	76	38	78	36
113	7410051	ANDOWIA	7410051021	AMOLAME	88	38	88	38	90	37	92	35
114	7410051	ANDOWIA	7410051022	WAWORATE	52	18	53	18	54	17	56	16
115	7410051	ANDOWIA	7410051023	AMBAKE	63	15	64	15	65	15	67	14
116	7410052	OHEO	7410052001	LARONNAHA	15	75	15	75	18	73	20	71



No.	ID Kecamatan	Nama Kecamatan	ID Desa	Nama Desa	Kondisi Rumah 2021		Kondisi Rumah 2022		Kondisi Rumah 2023		Kondisi Rumah 2024	
					Layak Huni	Tidak Layak Huni	Layak Huni	Tidak Layak Huni	Layak Huni	Tidak Layak Huni	Layak Huni	Tidak Layak Huni
(1)	(2)	(3)	(4)	(5)	(6)	(7)	(8)	(9)	(10)	(11)	(12)	(13)
117	7410052	OHEO	7410052002	BANDAHEHA	14	44	15	43	15	43	16	43
118	7410052	OHEO	7410052003	KOTA MAJU	12	34	13	33	13	34	15	33
119	7410052	OHEO	7410052004	LAMEORU	11	43	11	43	12	42	13	41
120	7410052	OHEO	7410052005	LANDAWE	29	59	31	57	33	55	34	54
121	7410052	OHEO	7410052006	WALANDAWE	19	46	21	45	21	46	22	45
122	7410052	OHEO	7410052007	WIWIRANO	24	67	25	67	26	66	27	65
123	7410052	OHEO	7410052008	MOPUTE	20	52	21	51	22	50	23	50
124	7410052	OHEO	7410052009	TADOLOIYO	12	129	13	128	15	126	16	125
125	7410052	OHEO	7410052010	PUUHIALU	12	58	13	57	16	54	17	53
126	7410052	OHEO	7410052011	LINOMOIYO	10	73	11	72	12	71	13	70
127	7410052	OHEO	7410052012	BENDE WUTA	12	51	12	52	13	51	14	50
128	7410052	OHEO	7410052013	TADOLOIYO TRANS	11	58	11	58	16	53	17	53
129	7410052	OHEO	7410052014	SAMBANDETE	11	6	11	5	12	4	13	5
130	7410052	OHEO	7410052015	PAKA INDAH	14	60	14	61	15	61	17	60
131	7410052	OHEO	7410052016	TINONDO	64	8	64	9	65	9	66	10
132	7410052	OHEO	7410052017	HOROE	11	33	11	34	12	33	13	34
133	7410052	OHEO	7410052018	UPT. PUUHIALU	86	7	86	7	88	5	88	5
134	7410060	LANGGIKIMA	7410060001	SARIMUKTI	78	51	79	50	82	48	83	47
135	7410060	LANGGIKIMA	7410060002	LANGGIKIMA	191	55	193	54	195	52	196	50
136	7410060	LANGGIKIMA	7410060003	MOLORE	76	35	77	34	79	33	80	32
137	7410060	LANGGIKIMA	7410060004	LAMERURU	58	29	59	28	59	28	60	28
138	7410060	LANGGIKIMA	7410060005	TOBIMEITA	77	21	77	22	78	22	79	22
139	7410060	LANGGIKIMA	7410060006	PARIAMA	106	34	108	31	113	26	113	27
140	7410060	LANGGIKIMA	7410060007	POLORA INDAH	79	11	81	9	81	9	82	10
141	7410060	LANGGIKIMA	7410060008	ALENGGO	96	34	97	33	99	31	100	30
142	7410060	LANGGIKIMA	7410060009	MEKAR JAYA	56	26	56	26	58	25	59	24
143	7410060	LANGGIKIMA	7410060010	MOLORE PANTAI	72	26	73	25	73	25	74	24
144	7410060	LANGGIKIMA	7410060011	NGAPAINIA	47	32	47	32	48	31	49	30
145	7410060	LANGGIKIMA	7410060012	MOROMBO PANTAI	54	41	55	40	56	39	58	38
146	7410070	WIWIRANO	7410070003	WAWOHEO	83	47	83	48	84	47	85	47



No.	ID Kecamatan	Nama Kecamatan	ID Desa	Nama Desa	Kondisi Rumah 2021		Kondisi Rumah 2022		Kondisi Rumah 2023		Kondisi Rumah 2024	
					Layak Huni	Tidak Layak Huni	Layak Huni	Tidak Layak Huni	Layak Huni	Tidak Layak Huni	Layak Huni	Tidak Layak Huni
(1)	(2)	(3)	(4)	(5)	(6)	(7)	(8)	(9)	(10)	(11)	(12)	(13)
147	7410070	WIWIRANO	7410070005	LAMONAE	377	70	380	68	381	67	383	66
148	7410070	WIWIRANO	7410070006	PADALERE	79	7	80	6	80	6	81	6
149	7410070	WIWIRANO	7410070007	CULAMBATU	93	38	94	37	95	36	96	35
150	7410070	WIWIRANO	7410070008	LAMPARINGA	52	43	52	42	54	40	55	40
151	7410070	WIWIRANO	7410070009	TETEWATU	79	41	79	43	81	42	82	41
152	7410070	WIWIRANO	7410070018	WACUMELEWE	36	26	37	25	38	25	39	24
153	7410070	WIWIRANO	7410070019	LAMONAE UTAMA	73	27	73	27	74	26	76	25
154	7410070	WIWIRANO	7410070020	MATA OSOLE	77	39	77	39	79	38	80	37
155	7410070	WIWIRANO	7410070021	WAWONSANGI	49	19	49	20	50	20	51	19
156	7410070	WIWIRANO	7410070022	PONDOA	39	20	40	19	42	18	44	17
157	7410070	WIWIRANO	7410070023	WAWONTOAHO	51	17	52	16	53	17	54	16
158	7410070	WIWIRANO	7410070025	PADALERE UTAMA	39	14	39	14	39	14	40	13
159	7410070	WIWIRANO	7410070029	LAROMPANA	52	29	52	29	53	28	54	28
160	7410070	WIWIRANO	7410070030	WACU PINODO	42	22	42	22	43	21	45	20
161	7410070	WIWIRANO	7410070031	UPT PADALERE UTAMA	106	7	106	7	107	7	107	8
162	7410071	LANDAWE	7410071001	HIALU UTAMA	68	36	69	35	70	34	71	35
163	7410071	LANDAWE	7410071002	MATA BENUA	31	27	31	27	32	26	33	25
164	7410071	LANDAWE	7410071003	KURATAO	40	32	41	31	42	30	42	31
165	7410071	LANDAWE	7410071004	LANDAWE UTAMA	31	54	32	53	33	52	34	51
166	7410071	LANDAWE	7410071005	POLO POLORA	41	34	42	33	43	32	44	32
167	7410071	LANDAWE	7410071006	KOLOSUA	72	44	72	44	74	43	75	42
168	7410071	LANDAWE	7410071007	TAMBAKUA	28	48	28	48	33	43	34	42
169	7410071	LANDAWE	7410071008	LANDIWO	30	50	29	49	34	44	34	44
170	7410071	LANDAWE	7410071009	LAUMOSO	24	29	24	29	25	28	26	27
171	7410071	LANDAWE	7410071010	MATABAHO	45	22	45	22	47	20	48	20
172	7410071	LANDAWE	7410071011	HIALU	29	35	29	35	32	34	34	33
KONawe UTARA					12.438	6.780	12.572	6.692	12.809	6.531	13.018	6.419

Sumber : Dinas Perumahan dan Permukiman Kabupaten Konawe Utara, 2024



Tabel 8.1.3

Jumlah rumah Berdasarkan Jenis Bangunan rinci per Kecamatan di Kabupaten Konawe Utara Tahun 2023-2024

Satuan : Unit

No.	ID Kec.	Nama Kecamatan	Jumlah Rumah 2021			Jumlah Rumah 2022		
			Jumlah Non Permanen	Jumlah Semi Permanen	Jumlah Permanen	Jumlah Non Permanen	Jumlah Semi Permanen	Jumlah Permanen
(1)	(2)	(3)	(6)	(7)	(8)	(9)	(10)	(11)
1	7410010	Sawa	383	60	860	367	59	883
2	7410011	Motui	678	202	552	664	200	570
3	7410020	Lembo	522	394	950	515	392	961
4	7410030	Lasolo	550	597	989	553	596	995
5	7410031	Wawolesea	495	248	271	470	246	299
6	7410032	Lasolo Kepulauan	166	226	131	166	226	131
7	7410040	Molawe	351	559	514	349	551	527
8	7410050	Asera	1.092	460	604	1.090	455	617
9	7410051	Andowia	368	480	1.198	369	480	1.207
10	7410052	Oheo	903	184	203	897	181	217
11	7410060	Langgikima	395	59	931	384	59	943
12	7410070	Wiwirano	466	275	1.052	462	272	1.063
13	7410071	Landawe	411	192	247	406	191	251
KONAWE UTARA			6.780	3.936	8.502	6.692	3.908	8.664



Lanjutan Tabel 8.1.3.

No.	ID Kec.	Nama Kecamatan	Jumlah Rumah 2023			Jumlah Rumah 2024		
			Jumlah Non Permanen	Jumlah Semi Permanen	Jumlah Permanen	Jumlah Non Permanen	Jumlah Semi Permanen	Jumlah Permanen
(1)	(2)	(3)	(6)	(7)	(8)	(9)	(10)	(11)
1	7410010	Sawa	366	58	888	340	83	906
2	7410011	Motui	652	204	578	619	213	611
3	7410020	Lembo	506	390	978	483	393	1.003
4	7410030	Lasolo	539	597	1.017	505	592	1.064
5	7410031	Wawolesea	463	249	306	448	245	328
6	7410032	Lasolo Kepulauan	162	228	138	156	231	144
7	7410040	Molawe	333	566	537	319	564	555
8	7410050	Asera	1.069	462	641	1.031	486	663
9	7410051	Andowia	358	486	1.223	338	495	1.245
10	7410052	Oheo	876	188	236	849	211	251
11	7410060	Langgikima	369	61	960	352	76	967
12	7410070	Wiwirano	452	273	1.080	437	284	1.093
13	7410071	Landawe	386	192	273	372	202	283
KONAWA UTARA			6.531	3.954	8.855	6.249	4.075	9.113

Sumber : Dinas Perumahan dan Permukiman Kabupaten Konawe Utara, 2024



Tabel 8.1.4
Jumlah rumah Berdasarkan Jenis Bangunan dirinci per Desa
di Kabupaten Konawe Utara
Tahun 2021-2024

Satuan : Unit

No.	ID Kec.	Nama Kecamatan	ID Desa	Nama Desa	Jumlah Rumah 2021			Jumlah Rumah 2022		
					Jumlah Non Permanen	Jumlah Semi Permanen	Jumlah Permanen	Jumlah Non Permanen	Jumlah Semi Permanen	Jumlah Permanen
(1)	(2)	(3)	(4)	(5)	(6)	(7)	(8)	(9)	(10)	(11)
1	7410010	SAWA	7410010006	KOKAPI	119	12	121	10	119	12
2	7410010	SAWA	7410010007	MATANGGONAWA	50	19	53	17	50	19
3	7410010	SAWA	7410010008	PUDONGGALA	54	11	56	10	54	11
4	7410010	SAWA	7410010009	TONGAUNA	92	14	94	13	92	14
5	7410010	SAWA	7410010010	SAWA	141	34	142	33	141	34
6	7410010	SAWA	7410010011	LAIMEO	93	7	94	6	93	7
7	7410010	SAWA	7410010012	LALEMBO	39	32	41	31	39	32
8	7410010	SAWA	7410010013	PUUPI	26	81	27	80	26	81
9	7410010	SAWA	7410010030	PUDONGGALA UTAMA	124	22	126	20	124	22
10	7410010	SAWA	7410010031	ULU SAWA	35	36	36	36	35	36
11	7410010	SAWA	7410010032	PEKAROA	36	39	37	38	36	39
12	7410010	SAWA	7410010033	PANGGULAWU	24	39	25	38	24	39
13	7410010	SAWA	7410010034	TUDUNGANO	42	18	44	17	42	18
14	7410010	SAWA	7410010035	TANJUNG LAIMEO	45	19	46	18	45	19
15	7410011	MOTUI	7410011001	TONDOWATU	73	54	75	52	73	54
16	7410011	MOTUI	7410011002	KAPOLANO	49	45	50	44	49	45
17	7410011	MOTUI	7410011003	TOBIMEITA	23	47	24	47	23	47
18	7410011	MOTUI	7410011004	PONI-PONIKI	26	41	26	41	26	41
19	7410011	MOTUI	7410011005	MATANDAH	39	58	40	57	39	58
20	7410011	MOTUI	7410011006	BANGGINA	9	85	9	85	9	85
21	7410011	MOTUI	7410011007	LAMBULUO	105	42	107	40	105	42
22	7410011	MOTUI	7410011008	MOTUI	78	26	80	24	78	26
23	7410011	MOTUI	7410011009	PUUWONGGIA	86	55	87	54	86	55
24	7410011	MOTUI	7410011010	WAWOLURI	121	26	122	26	121	26
25	7410011	MOTUI	7410011011	PUUNGGULAH	13	50	14	49	13	50
26	7410011	MOTUI	7410011012	BENDE	37	44	39	42	37	44
27	7410011	MOTUI	7410011013	SAMA SUBUR	13	40	13	40	13	40
28	7410011	MOTUI	7410011014	RANOMBUPULU	53	18	54	17	53	18
29	7410011	MOTUI	7410011015	SAMBASULE	29	47	30	46	29	47



No.	ID Kec.	Nama Kecamatan	ID Desa	Nama Desa	Jumlah Rumah 2021			Jumlah Rumah 2022		
					Jumlah Non Permanen	Jumlah Semi Permanen	Jumlah Permanen	Jumlah Non Permanen	Jumlah Semi Permanen	Jumlah Permanen
(1)	(2)	(3)	(4)	(5)	(6)	(7)	(8)	(9)	(10)	(11)
30	7410020	LEMBO	7410020001	TONGALINO	67	22	69	20	67	22
31	7410020	LEMBO	7410020002	TAIPA	167	28	168	27	167	28
32	7410020	LEMBO	7410020003	PUUSIAMBU	77	77	79	75	77	77
33	7410020	LEMBO	7410020004	BUNGGUOSU	117	46	118	45	117	46
34	7410020	LEMBO	7410020005	LEMBO	225	81	226	81	225	81
35	7410020	LEMBO	7410020006	PASIR PUTIH	127	60	127	60	127	60
36	7410020	LEMBO	7410020007	PADALEU	129	32	130	31	129	32
37	7410020	LEMBO	7410020008	PUULEMO	203	33	203	33	203	33
38	7410020	LEMBO	7410020009	ALO-ALO	84	37	84	37	84	37
39	7410020	LEMBO	7410020010	LAPULU	18	50	18	50	18	50
40	7410020	LEMBO	7410020011	LARAMO	64	22	65	22	64	22
41	7410020	LEMBO	7410020012	WATU WULAA	66	34	66	34	66	34
42	7410030	LASOLO	7410030027	ABOLA	81	73	82	72	81	73
43	7410030	LASOLO	7410030028	BELALO	109	20	110	21	109	20
44	7410030	LASOLO	7410030029	ANDEO	73	18	74	19	73	18
45	7410030	LASOLO	7410030030	MATAPILA	64	38	65	37	64	38
46	7410030	LASOLO	7410030031	LAMETONO	107	43	107	43	107	43
47	7410030	LASOLO	7410030032	ANDUMOWU	115	37	115	37	115	37
48	7410030	LASOLO	7410030033	BASULE	151	20	151	21	151	20
49	7410030	LASOLO	7410030034	TINOBU	210	33	211	33	210	33
50	7410030	LASOLO	7410030035	WAWORAHA	76	40	76	40	76	40
51	7410030	LASOLO	7410030036	OTOLE	116	28	116	29	116	28
52	7410030	LASOLO	7410030037	WATUKILA	78	24	78	24	78	24
53	7410030	LASOLO	7410030048	LARODANGGE	95	47	95	47	95	47
54	7410030	LASOLO	7410030053	TETELUPAI	53	11	53	11	53	11
55	7410030	LASOLO	7410030054	LALOWARU	71	6	71	6	71	6
56	7410030	LASOLO	7410030055	MUARA TINOBU	110	32	110	33	110	32
57	7410030	LASOLO	7410030056	MOROMBO PANTAI	23	42	23	42	23	42
58	7410030	LASOLO	7410030057	TOKOWUTA	54	38	54	38	54	38
59	7410031	WAWOLESEA	7410031001	TANJUNG BUNGA	46	76	71	51	46	76
60	7410031	WAWOLESEA	7410031002	KAMPOH BUNGA	98	46	98	46	98	46
61	7410031	WAWOLESEA	7410031003	LEMOBAJO	72	64	72	64	72	64
62	7410031	WAWOLESEA	7410031004	WAWOLESEA	92	30	93	30	92	30
63	7410031	WAWOLESEA	7410031005	TOREO	55	91	55	91	55	91



No.	ID Kec.	Nama Kecamatan	ID Desa	Nama Desa	Jumlah Rumah 2021			Jumlah Rumah 2022		
					Jumlah Non Permanen	Jumlah Semi Permanen	Jumlah Permanen	Jumlah Non Permanen	Jumlah Semi Permanen	Jumlah Permanen
(1)	(2)	(3)	(4)	(5)	(6)	(7)	(8)	(9)	(10)	(11)
64	7410031	WAWOLESEA	7410031006	BARASANGA	62	93	62	93	62	93
65	7410031	WAWOLESEA	7410031007	OTIPULU	47	71	47	71	47	71
66	7410031	WAWOLESEA	7410031008	KAMPOH CINA	47	24	47	24	47	24
67	7410032	LASOLO KEPULAUAN	7410032001	BOENAGA	100	22	100	22	100	22
68	7410032	LASOLO KEPULAUAN	7410032002	WATURAMBAHA	87	30	87	30	87	30
69	7410032	LASOLO KEPULAUAN	7410032003	LABENGI	43	45	43	45	43	45
70	7410032	LASOLO KEPULAUAN	7410032004	MOROMBO	72	10	72	10	72	10
71	7410032	LASOLO KEPULAUAN	7410032005	TAPUNOPAKA	25	32	25	32	25	32
72	7410032	LASOLO KEPULAUAN	7410032006	BOEDINGI	30	27	30	27	30	27
73	7410040	MOLAWE	7410040001	MATAIWOI	88	32	89	32	88	32
74	7410040	MOLAWE	7410040002	BANDAHA	118	33	118	33	118	33
75	7410040	MOLAWE	7410040003	MOLAWE	280	24	281	24	280	24
76	7410040	MOLAWE	7410040004	AWILA	97	117	98	116	97	117
77	7410040	MOLAWE	7410040005	MOWUNDO	111	13	111	13	111	13
78	7410040	MOLAWE	7410040006	MANDIODO	48	39	48	39	48	39
79	7410040	MOLAWE	7410040007	TAPUNGAYA	208	48	210	47	208	48
80	7410040	MOLAWE	7410040008	AWILA PUNCAK	65	17	65	17	65	17
81	7410040	MOLAWE	7410040009	TAPUEMEA	58	28	58	28	58	28
82	7410050	ASERA	7410050008	WANGGUDU	355	102	357	101	355	102
83	7410050	ASERA	7410050009	TANGGULURI	60	28	60	28	60	28
84	7410050	ASERA	7410050010	WUNDUHAKA	77	61	77	61	77	61
85	7410050	ASERA	7410050011	WANGGUDU RAYA	66	8	69	9	66	8
86	7410050	ASERA	7410050012	WALALINDU	51	27	51	27	51	27
87	7410050	ASERA	7410050013	TAPUWATU	7	67	7	67	7	67
88	7410050	ASERA	7410050014	WALASOLO	64	89	64	89	64	89
89	7410050	ASERA	7410050015	ASERA	78	85	79	84	78	85
90	7410050	ASERA	7410050016	AMOROME	40	77	40	77	40	77
91	7410050	ASERA	7410050017	ASEMI NUNULAI	8	80	8	80	8	80
92	7410050	ASERA	7410050018	WAWOLIMBUE	28	18	28	18	28	18
93	7410050	ASERA	7410050049	LONGEO UTAMA	28	66	28	66	28	66
94	7410050	ASERA	7410050050	PUUNGGOMOSI	85	50	85	50	85	50
95	7410050	ASERA	7410050051	PUUWANGGUDU	46	79	47	78	46	79
96	7410050	ASERA	7410050052	KOTA MULYA	30	38	30	38	30	38



No.	ID Kec.	Nama Kecamatan	ID Desa	Nama Desa	Jumlah Rumah 2021			Jumlah Rumah 2022		
					Jumlah Non Permanen	Jumlah Semi Permanen	Jumlah Permanen	Jumlah Non Permanen	Jumlah Semi Permanen	Jumlah Permanen
(1)	(2)	(3)	(4)	(5)	(6)	(7)	(8)	(9)	(10)	(11)
97	7410050	ASERA	7410050053	AMOROME UTAMA	7	72	7	72	7	72
98	7410050	ASERA	7410050054	OHEO TRANS	7	63	7	63	7	63
99	7410050	ASERA	7410050055	ALA WANGGUDU	15	43	16	43	15	43
100	7410050	ASERA	7410050056	ANDEDAO	12	39	12	39	12	39
101	7410051	ANDOWIA	7410051001	BANGGAREMA	89	25	90	24	89	25
102	7410051	ANDOWIA	7410051002	LAHIMBUA	111	49	111	49	111	49
103	7410051	ANDOWIA	7410051003	LAMONDOWO	210	27	210	27	210	27
104	7410051	ANDOWIA	7410051004	ANDOWIA	239	17	241	18	239	17
105	7410051	ANDOWIA	7410051005	PUUSULI	97	24	97	24	97	24
106	7410051	ANDOWIA	7410051006	LARONANGA	147	12	148	12	147	12
107	7410051	ANDOWIA	7410051007	LABUNGA	48	24	48	25	48	24
108	7410051	ANDOWIA	7410051008	PUUWONUA	224	14	225	14	224	14
109	7410051	ANDOWIA	7410051009	ANGGOLOHIPO	50	18	50	18	50	18
110	7410051	ANDOWIA	7410051010	LAROBENDE	72	24	72	24	72	24
111	7410051	ANDOWIA	7410051012	LAMBUDONI	116	23	117	23	116	23
112	7410051	ANDOWIA	7410051013	MATAIWOI	72	40	73	40	72	40
113	7410051	ANDOWIA	7410051021	AMOLAME	88	38	88	38	88	38
114	7410051	ANDOWIA	7410051022	WAWORATE	52	18	53	18	52	18
115	7410051	ANDOWIA	7410051023	AMBAKE	63	15	64	15	63	15
116	7410052	OHEO	7410052001	LARONNAHA	15	75	15	75	15	75
117	7410052	OHEO	7410052002	BANDAEHA	14	44	15	43	14	44
118	7410052	OHEO	7410052003	KOTA MAJU	12	34	13	33	12	34
119	7410052	OHEO	7410052004	LAMEORU	11	43	11	43	11	43
120	7410052	OHEO	7410052005	LANDAWE	29	59	31	57	29	59
121	7410052	OHEO	7410052006	WALANDAWE	19	46	21	45	19	46
122	7410052	OHEO	7410052007	WIWIRANO	24	67	25	67	24	67
123	7410052	OHEO	7410052008	MOPUTE	20	52	21	51	20	52
124	7410052	OHEO	7410052009	TADOLOIYO	12	129	13	128	12	129
125	7410052	OHEO	7410052010	PUUHIALU	12	58	13	57	12	58
126	7410052	OHEO	7410052011	LINOMOIYO	10	73	11	72	10	73
127	7410052	OHEO	7410052012	BENDE WUTA	12	51	12	52	12	51
128	7410052	OHEO	7410052013	TADOLOIYO TRANS	11	58	11	58	11	58
129	7410052	OHEO	7410052014	SAMBANDETE	11	6	11	5	11	6
130	7410052	OHEO	7410052015	PAKA INDAH	14	60	14	61	14	60



No.	ID Kec.	Nama Kecamatan	ID Desa	Nama Desa	Jumlah Rumah 2021			Jumlah Rumah 2022		
					Jumlah Non Permanen	Jumlah Semi Permanen	Jumlah Permanen	Jumlah Non Permanen	Jumlah Semi Permanen	Jumlah Permanen
(1)	(2)	(3)	(4)	(5)	(6)	(7)	(8)	(9)	(10)	(11)
131	7410052	OHEO	7410052016	TINONDO	64	8	64	9	64	8
132	7410052	OHEO	7410052017	HOROE	11	33	11	34	11	33
133	7410052	OHEO	7410052018	UPT. PUUHIALU	86	7	86	7	86	7
134	7410060	LANGGIKIMA	7410060001	SARIMUKTI	78	51	79	50	78	51
135	7410060	LANGGIKIMA	7410060002	LANGGIKIMA	191	55	193	54	191	55
136	7410060	LANGGIKIMA	7410060003	MOLORE	76	35	77	34	76	35
137	7410060	LANGGIKIMA	7410060004	LAMERURU	58	29	59	28	58	29
138	7410060	LANGGIKIMA	7410060005	TOBIMEITA	77	21	77	22	77	21
139	7410060	LANGGIKIMA	7410060006	PARIAMA	106	34	108	31	106	34
140	7410060	LANGGIKIMA	7410060007	POLORA INDAH	79	11	81	9	79	11
141	7410060	LANGGIKIMA	7410060008	ALENGGO	96	34	97	33	96	34
142	7410060	LANGGIKIMA	7410060009	MEKAR JAYA	56	26	56	26	56	26
143	7410060	LANGGIKIMA	7410060010	MOLORE PANTAI	72	26	73	25	72	26
144	7410060	LANGGIKIMA	7410060011	NGAPAINIA	47	32	47	32	47	32
145	7410060	LANGGIKIMA	7410060012	MOROMBO PANTAI	54	41	55	40	54	41
146	7410070	WIWIRANO	7410070003	WAWOHEO	83	47	83	48	83	47
147	7410070	WIWIRANO	7410070005	LAMONAE	377	70	380	68	377	70
148	7410070	WIWIRANO	7410070006	PADALERE	79	7	80	6	79	7
149	7410070	WIWIRANO	7410070007	CULAMBATU	93	38	94	37	93	38
150	7410070	WIWIRANO	7410070008	LAMPARINGA	52	43	52	42	52	43
151	7410070	WIWIRANO	7410070009	TETEWATU	79	41	79	43	79	41
152	7410070	WIWIRANO	7410070018	WACUMELEWE	36	26	37	25	36	26
153	7410070	WIWIRANO	7410070019	LAMONAE UTAMA	73	27	73	27	73	27
154	7410070	WIWIRANO	7410070020	MATA OSOLE	77	39	77	39	77	39
155	7410070	WIWIRANO	7410070021	WAWONSANGI	49	19	49	20	49	19
156	7410070	WIWIRANO	7410070022	PONDOA	39	20	40	19	39	20
157	7410070	WIWIRANO	7410070023	WAWONTOAHO	51	17	52	16	51	17
158	7410070	WIWIRANO	7410070025	PADALERE UTAMA	39	14	39	14	39	14
159	7410070	WIWIRANO	7410070029	LAROMPANA	52	29	52	29	52	29
160	7410070	WIWIRANO	7410070030	WACU PINODO	42	22	42	22	42	22
161	7410070	WIWIRANO	7410070031	UPT PADALERE UTAMA	106	7	106	7	106	7
162	7410071	LANDAWE	7410071001	HIALU UTAMA	68	36	69	35	68	36
163	7410071	LANDAWE	7410071002	MATA BENUA	31	27	31	27	31	27
164	7410071	LANDAWE	7410071003	KURATAO	40	32	41	31	40	32



No.	ID Kec.	Nama Kecamatan	ID Desa	Nama Desa	Jumlah Rumah 2021			Jumlah Rumah 2022		
					Jumlah Non Permanen	Jumlah Semi Permanen	Jumlah Permanen	Jumlah Non Permanen	Jumlah Semi Permanen	Jumlah Permanen
(1)	(2)	(3)	(4)	(5)	(6)	(7)	(8)	(9)	(10)	(11)
165	7410071	LANDAWE	7410071004	LANDAWE UTAMA	31	54	32	53	31	54
166	7410071	LANDAWE	7410071005	POLO POLORA	41	34	42	33	41	34
167	7410071	LANDAWE	7410071006	KOLOSUA	72	44	72	44	72	44
168	7410071	LANDAWE	7410071007	TAMBAKUA	28	48	28	48	28	48
169	7410071	LANDAWE	7410071008	LANDIWO	30	50	29	49	30	50
170	7410071	LANDAWE	7410071009	LAUMOSO	24	29	24	29	24	29
171	7410071	LANDAWE	7410071010	MATABAHO	45	22	45	22	45	22
172	7410071	LANDAWE	7410071011	HIALU	29	35	29	35	29	35



Lanjutan Tabel 8.1.4.

No.	ID Kec.	Nama Kecamatan	ID Desa	Nama Desa	Jumlah Rumah 2023			Jumlah Rumah 2024		
					Jumlah Non Permanen	Jumlah Semi Permanen	Jumlah Permanen	Jumlah Non Permanen	Jumlah Semi Permanen	Jumlah Permanen
(1)	(2)	(3)	(4)	(5)	(6)	(7)	(8)	(9)	(10)	(11)
1	7410010	SAWA	7410010006	KOKAPI	122	9	124	11	122	9
2	7410010	SAWA	7410010007	MATANGGONAWA	54	16	55	16	54	16
3	7410010	SAWA	7410010008	PUDONGGALA	56	10	57	10	56	10
4	7410010	SAWA	7410010009	TONGAUNA	94	13	95	12	94	13
5	7410010	SAWA	7410010010	SAWA	142	34	144	32	142	34
6	7410010	SAWA	7410010011	LAIMEO	94	7	95	7	94	7
7	7410010	SAWA	7410010012	LALEMBO	41	31	42	30	41	31
8	7410010	SAWA	7410010013	PUUPI	28	79	30	78	28	79
9	7410010	SAWA	7410010030	PUDONGGALA UTAMA	127	19	128	20	127	19
10	7410010	SAWA	7410010031	ULU SAWA	36	37	37	37	36	37
11	7410010	SAWA	7410010032	PEKAROA	37	38	37	39	37	38
12	7410010	SAWA	7410010033	PANGGULAWU	25	38	25	38	25	38
13	7410010	SAWA	7410010034	TUDUNGANO	44	17	45	18	44	17
14	7410010	SAWA	7410010035	TANJUNG LAIMEO	46	18	48	19	46	18
15	7410011	MOTUI	7410011001	TONDOWATU	77	50	77	50	77	50
16	7410011	MOTUI	7410011002	KAPOLANO	50	44	51	44	50	44
17	7410011	MOTUI	7410011003	TOBIMEITA	25	46	26	45	25	46
18	7410011	MOTUI	7410011004	PONI-PONIKI	26	41	27	42	26	41
19	7410011	MOTUI	7410011005	MATANDAH	40	57	42	55	40	57
20	7410011	MOTUI	7410011006	BANGGINA	9	85	11	84	9	85
21	7410011	MOTUI	7410011007	LAMBULUO	107	40	108	40	107	40
22	7410011	MOTUI	7410011008	MOTUI	80	24	81	24	80	24
23	7410011	MOTUI	7410011009	PUUWONGGIA	87	54	88	54	87	54
24	7410011	MOTUI	7410011010	WAWOLURI	123	25	125	24	123	25
25	7410011	MOTUI	7410011011	PUUNGGULAH	14	49	15	48	14	49
26	7410011	MOTUI	7410011012	BENDE	39	42	40	42	39	42
27	7410011	MOTUI	7410011013	SAMA SUBUR	19	34	20	33	19	34
28	7410011	MOTUI	7410011014	RANOMBUPULU	55	16	56	15	55	16
29	7410011	MOTUI	7410011015	SAMBASULE	31	45	32	44	31	45
30	7410020	LEMBO	7410020001	TONGALINO	70	20	71	19	70	20
31	7410020	LEMBO	7410020002	TAIPA	173	25	174	24	173	25
32	7410020	LEMBO	7410020003	PUUSIAMBU	81	73	82	72	81	73



No.	ID Kec.	Nama Kecamatan	ID Desa	Nama Desa	Jumlah Rumah 2023			Jumlah Rumah 2024		
					Jumlah Non Permanen	Jumlah Semi Permanen	Jumlah Permanen	Jumlah Non Permanen	Jumlah Semi Permanen	Jumlah Permanen
(1)	(2)	(3)	(4)	(5)	(6)	(7)	(8)	(9)	(10)	(11)
33	7410020	LEMBO	7410020004	BUNGGUOSU	118	45	119	44	118	45
34	7410020	LEMBO	7410020005	LEMBO	229	78	231	77	229	78
35	7410020	LEMBO	7410020006	PASIR PUTIH	127	61	128	60	127	61
36	7410020	LEMBO	7410020007	PADALEU	131	30	132	29	131	30
37	7410020	LEMBO	7410020008	PUULEMO	204	32	206	31	204	32
38	7410020	LEMBO	7410020009	ALO-ALO	85	36	86	36	85	36
39	7410020	LEMBO	7410020010	LAPULU	19	49	20	48	19	49
40	7410020	LEMBO	7410020011	LARAMO	65	23	67	23	65	23
41	7410020	LEMBO	7410020012	WATU WULAA	66	34	67	33	66	34
42	7410030	LASOLO	7410030027	ABOLA	85	73	86	72	85	73
43	7410030	LASOLO	7410030028	BELALO	111	20	112	19	111	20
44	7410030	LASOLO	7410030029	ANDEO	76	20	77	20	76	20
45	7410030	LASOLO	7410030030	MATAPILA	65	37	66	36	65	37
46	7410030	LASOLO	7410030031	LAMETONO	108	43	109	43	108	43
47	7410030	LASOLO	7410030032	ANDUMOWU	115	37	116	37	115	37
48	7410030	LASOLO	7410030033	BASULE	153	19	155	18	153	19
49	7410030	LASOLO	7410030034	TINOBU	213	31	214	30	213	31
50	7410030	LASOLO	7410030035	WAWORAHA	79	38	80	37	79	38
51	7410030	LASOLO	7410030036	OTOLE	117	28	118	27	117	28
52	7410030	LASOLO	7410030037	WATUKILA	80	22	81	21	80	22
53	7410030	LASOLO	7410030048	LARODANGGE	96	47	98	45	96	47
54	7410030	LASOLO	7410030053	TETELUPAI	54	10	55	9	54	10
55	7410030	LASOLO	7410030054	LALOWARU	72	6	73	7	72	6
56	7410030	LASOLO	7410030055	MUARA TINOBU	112	30	114	29	112	30
57	7410030	LASOLO	7410030056	MOROMBO PANTAI	24	41	25	41	24	41
58	7410030	LASOLO	7410030057	TOKOWUTA	54	37	55	36	54	37
59	7410031	WAWOLESEA	7410031001	TANJUNG BUNGA	72	51	74	50	72	51
60	7410031	WAWOLESEA	7410031002	KAMPOH BUNGA	100	45	101	44	100	45
61	7410031	WAWOLESEA	7410031003	LEMOBAJO	72	63	74	62	72	63
62	7410031	WAWOLESEA	7410031004	WAWOLESEA	95	28	97	26	95	28
63	7410031	WAWOLESEA	7410031005	TOREO	56	90	57	89	56	90
64	7410031	WAWOLESEA	7410031006	BARASANGA	63	92	65	90	63	92
65	7410031	WAWOLESEA	7410031007	OTIPULU	49	70	50	69	49	70
66	7410031	WAWOLESEA	7410031008	KAMPOH CINA	48	24	50	23	48	24



No.	ID Kec.	Nama Kecamatan	ID Desa	Nama Desa	Jumlah Rumah 2023			Jumlah Rumah 2024		
					Jumlah Non Permanen	Jumlah Semi Permanen	Jumlah Permanen	Jumlah Non Permanen	Jumlah Semi Permanen	Jumlah Permanen
(1)	(2)	(3)	(4)	(5)	(6)	(7)	(8)	(9)	(10)	(11)
67	7410032	LASOLO KEPULAUAN	7410032001	BOENAGA	103	20	104	20	103	20
68	7410032	LASOLO KEPULAUAN	7410032002	WATURAMBAHA	88	30	90	29	88	30
69	7410032	LASOLO KEPULAUAN	7410032003	LABENGI	44	45	45	44	44	45
70	7410032	LASOLO KEPULAUAN	7410032004	MOROMBO	73	10	74	10	73	10
71	7410032	LASOLO KEPULAUAN	7410032005	TAPUNOPAKA	26	31	26	31	26	31
72	7410032	LASOLO KEPULAUAN	7410032006	BOEDINGI	32	26	33	25	32	26
73	7410040	MOLAWE	7410040001	MATAIWOI	90	30	92	28	90	30
74	7410040	MOLAWE	7410040002	BANDAEHA	120	32	121	31	120	32
75	7410040	MOLAWE	7410040003	MOLAWE	285	20	287	20	285	20
76	7410040	MOLAWE	7410040004	AWILA	101	113	103	110	101	113
77	7410040	MOLAWE	7410040005	MOWUNDO	113	13	114	12	113	13
78	7410040	MOLAWE	7410040006	MANDIODO	49	38	51	36	49	38
79	7410040	MOLAWE	7410040007	TAPUNGGAYA	212	45	213	44	212	45
80	7410040	MOLAWE	7410040008	AWILA PUNCAK	73	15	75	14	73	15
81	7410040	MOLAWE	7410040009	TAPUEMEA	60	27	61	26	60	27
82	7410050	ASERA	7410050008	WANGGUDU	358	100	360	99	358	100
83	7410050	ASERA	7410050009	TANGGULURI	62	27	63	26	62	27
84	7410050	ASERA	7410050010	WUNDUHAKA	78	60	79	59	78	60
85	7410050	ASERA	7410050011	WANGGUDU RAYA	72	8	74	9	72	8
86	7410050	ASERA	7410050012	WALALINDU	51	27	52	26	51	27
87	7410050	ASERA	7410050013	TAPUWATU	8	67	9	66	8	67
88	7410050	ASERA	7410050014	WALASOLO	65	88	66	87	65	88
89	7410050	ASERA	7410050015	ASERA	82	82	84	80	82	82
90	7410050	ASERA	7410050016	AMOROME	42	76	43	75	42	76
91	7410050	ASERA	7410050017	ASEMI NUNULAI	9	79	10	78	9	79
92	7410050	ASERA	7410050018	WAWOLIMBUE	29	17	30	17	29	17
93	7410050	ASERA	7410050049	LONGEO UTAMA	31	63	32	62	31	63
94	7410050	ASERA	7410050050	PUUNGGOMOSI	87	49	89	48	87	49
95	7410050	ASERA	7410050051	PUUWANGGUDU	49	77	51	75	49	77
96	7410050	ASERA	7410050052	KOTA MULYA	32	36	33	35	32	36
97	7410050	ASERA	7410050053	AMOROME UTAMA	9	70	11	68	9	70
98	7410050	ASERA	7410050054	OHEO TRANS	8	62	9	61	8	62
99	7410050	ASERA	7410050055	ALA WANGGUDU	17	43	18	44	17	43



No.	ID Kec.	Nama Kecamatan	ID Desa	Nama Desa	Jumlah Rumah 2023			Jumlah Rumah 2024		
					Jumlah Non Permanen	Jumlah Semi Permanen	Jumlah Permanen	Jumlah Non Permanen	Jumlah Semi Permanen	Jumlah Permanen
(1)	(2)	(3)	(4)	(5)	(6)	(7)	(8)	(9)	(10)	(11)
100	7410050	ASERA	7410050056	ANDEDAO	14	38	16	36	14	38
101	7410051	ANDOWIA	7410051001	BANGGAREMA	95	19	96	19	95	19
102	7410051	ANDOWIA	7410051002	LAHIMBUA	113	48	114	47	113	48
103	7410051	ANDOWIA	7410051003	LAMONDOWO	211	27	212	26	211	27
104	7410051	ANDOWIA	7410051004	ANDOWIA	242	18	244	19	242	18
105	7410051	ANDOWIA	7410051005	PUUSULI	97	24	98	24	97	24
106	7410051	ANDOWIA	7410051006	LARONANGA	148	12	149	12	148	12
107	7410051	ANDOWIA	7410051007	LABUNGA	48	25	49	26	48	25
108	7410051	ANDOWIA	7410051008	PUUWONUA	226	15	227	14	226	15
109	7410051	ANDOWIA	7410051009	ANGGOLOHIPO	52	18	54	17	52	18
110	7410051	ANDOWIA	7410051010	LAROBENDE	73	23	74	22	73	23
111	7410051	ANDOWIA	7410051012	LAMBUDONI	119	22	120	21	119	22
112	7410051	ANDOWIA	7410051013	MATAIWOI	76	38	78	36	76	38
113	7410051	ANDOWIA	7410051021	AMOLAME	90	37	92	35	90	37
114	7410051	ANDOWIA	7410051022	WAWORATE	54	17	56	16	54	17
115	7410051	ANDOWIA	7410051023	AMBAKE	65	15	67	14	65	15
116	7410052	OHEO	7410052001	LARONNAHA	18	73	20	71	18	73
117	7410052	OHEO	7410052002	BANDAHA	15	43	16	43	15	43
118	7410052	OHEO	7410052003	KOTA MAJU	13	34	15	33	13	34
119	7410052	OHEO	7410052004	LAMEORU	12	42	13	41	12	42
120	7410052	OHEO	7410052005	LANDAWE	33	55	34	54	33	55
121	7410052	OHEO	7410052006	WALANDAWE	21	46	22	45	21	46
122	7410052	OHEO	7410052007	WIWIRANO	26	66	27	65	26	66
123	7410052	OHEO	7410052008	MOPUTE	22	50	23	50	22	50
124	7410052	OHEO	7410052009	TADOLOIYO	15	126	16	125	15	126
125	7410052	OHEO	7410052010	PUUHIALU	16	54	17	53	16	54
126	7410052	OHEO	7410052011	LINOMOIYO	12	71	13	70	12	71
127	7410052	OHEO	7410052012	BENDE WUTA	13	51	14	50	13	51
128	7410052	OHEO	7410052013	TADOLOIYO TRANS	16	53	17	53	16	53
129	7410052	OHEO	7410052014	SAMBANDETE	12	4	13	5	12	4
130	7410052	OHEO	7410052015	PAKA INDAH	15	61	17	60	15	61
131	7410052	OHEO	7410052016	TINONDO	65	9	66	10	65	9
132	7410052	OHEO	7410052017	HOROE	12	33	13	34	12	33
133	7410052	OHEO	7410052018	UPT. PUUHIALU	88	5	88	5	88	5



No.	ID Kec.	Nama Kecamatan	ID Desa	Nama Desa	Jumlah Rumah 2023			Jumlah Rumah 2024		
					Jumlah Non Permanen	Jumlah Semi Permanen	Jumlah Permanen	Jumlah Non Permanen	Jumlah Semi Permanen	Jumlah Permanen
(1)	(2)	(3)	(4)	(5)	(6)	(7)	(8)	(9)	(10)	(11)
134	7410060	LANGGIKIMA	7410060001	SARIMUKTI	82	48	83	47	82	48
135	7410060	LANGGIKIMA	7410060002	LANGGIKIMA	195	52	196	50	195	52
136	7410060	LANGGIKIMA	7410060003	MOLORE	79	33	80	32	79	33
137	7410060	LANGGIKIMA	7410060004	LAMERURU	59	28	60	28	59	28
138	7410060	LANGGIKIMA	7410060005	TOBIMEITA	78	22	79	22	78	22
139	7410060	LANGGIKIMA	7410060006	PARIAMA	113	26	113	27	113	26
140	7410060	LANGGIKIMA	7410060007	POLORA INDAH	81	9	82	10	81	9
141	7410060	LANGGIKIMA	7410060008	ALENGGO	99	31	100	30	99	31
142	7410060	LANGGIKIMA	7410060009	MEKAR JAYA	58	25	59	24	58	25
143	7410060	LANGGIKIMA	7410060010	MOLORE PANTAI	73	25	74	24	73	25
144	7410060	LANGGIKIMA	7410060011	NGAPAINIA	48	31	49	30	48	31
145	7410060	LANGGIKIMA	7410060012	MOROMBO PANTAI	56	39	58	38	56	39
146	7410070	WIWIRANO	7410070003	WAWOHEO	84	47	85	47	84	47
147	7410070	WIWIRANO	7410070005	LAMONAE	381	67	383	66	381	67
148	7410070	WIWIRANO	7410070006	PADALERE	80	6	81	6	80	6
149	7410070	WIWIRANO	7410070007	CULAMBATU	95	36	96	35	95	36
150	7410070	WIWIRANO	7410070008	LAMPARINGA	54	40	55	40	54	40
151	7410070	WIWIRANO	7410070009	TETEWATU	81	42	82	41	81	42
152	7410070	WIWIRANO	7410070018	WACUMELEWE	38	25	39	24	38	25
153	7410070	WIWIRANO	7410070019	LAMONAE UTAMA	74	26	76	25	74	26
154	7410070	WIWIRANO	7410070020	MATA OSOLE	79	38	80	37	79	38
155	7410070	WIWIRANO	7410070021	WAWONSANGI	50	20	51	19	50	20
156	7410070	WIWIRANO	7410070022	PONDOA	42	18	44	17	42	18
157	7410070	WIWIRANO	7410070023	WAWONTOAHO	53	17	54	16	53	17
158	7410070	WIWIRANO	7410070025	PADALERE UTAMA	39	14	40	13	39	14
159	7410070	WIWIRANO	7410070029	LAROMPANA	53	28	54	28	53	28
160	7410070	WIWIRANO	7410070030	WACU PINODO	43	21	45	20	43	21
161	7410070	WIWIRANO	7410070031	UPT PADALERE UTAMA	107	7	107	8	107	7
162	7410071	LANDAWE	7410071001	HIALU UTAMA	70	34	71	35	70	34
163	7410071	LANDAWE	7410071002	MATA BENUA	32	26	33	25	32	26
164	7410071	LANDAWE	7410071003	KURATAO	42	30	42	31	42	30
165	7410071	LANDAWE	7410071004	LANDAWE UTAMA	33	52	34	51	33	52
166	7410071	LANDAWE	7410071005	POLO POLORA	43	32	44	32	43	32
167	7410071	LANDAWE	7410071006	KOLOSUA	74	43	75	42	74	43



No.	ID Kec.	Nama Kecamatan	ID Desa	Nama Desa	Jumlah Rumah 2023			Jumlah Rumah 2024		
					Jumlah Non Permanen	Jumlah Semi Permanen	Jumlah Permanen	Jumlah Non Permanen	Jumlah Semi Permanen	Jumlah Permanen
(1)	(2)	(3)	(4)	(5)	(6)	(7)	(8)	(9)	(10)	(11)
168	7410071	LANDAWE	7410071007	TAMBAKUA	33	43	34	42	33	43
169	7410071	LANDAWE	7410071008	LANDIWO	34	44	34	44	34	44
170	7410071	LANDAWE	7410071009	LAUMOSO	25	28	26	27	25	28
171	7410071	LANDAWE	7410071010	MATABAHO	47	20	48	20	47	20
172	7410071	LANDAWE	7410071011	HIALU	32	34	34	33	32	34

Sumber : Dinas Perumahan dan Permukiman Kabupaten Konawe Utara, 2024



Tabel 8.1.5

Luas Kawasan Permukiman, Jumlah Penduduk, dan Kepadatan Penduduk dirinci per Kecamatan di Kabupaten Konawe Utara Tahun 2022-2024

ID Kecamatan	Kecamatan	Kondisi Permukiman								
		Luas Kawasan (Ha)			Jumlah Penduduk (Jiwa)			Kepadatan Penduduk (Jiwa/Ha)		
		2022	2023	2024	2022	2023	2024	2022	2023	2024
(1)	(2)	(3)	(4)	(5)	(6)	(7)	(8)	(9)	(10)	(11)
7410010	Sawa	190	190	190	4.690	4.848	4.883	25	25	26
7410011	Motui	149	149	149	5.002	5.386	5.683	34	36	38
7410020	Lembo	159	159	159	5.655	5.799	5.653	36	36	36
7410030	Lasolo	266	266	266	8.749	9.011	8.925	33	34	34
7410031	Wawolesea	111	111	111	3.612	3.701	3.764	32	33	34
7410032	Lasolo Kepulauan	26	26	26	2.233	2.431	2.629	86	93	101
7410040	Molawe	108	108	108	6.662	6.866	7.156	62	64	66
7410050	Asera	320	320	320	8.216	8.338	7.469	26	26	23
7410051	Andowia	157	157	157	7.808	8.135	8.838	50	52	56
7410052	Oheo	224	224	224	4.975	5.189	5.494	22	23	25
7410060	Langgikima	281	281	281	5.213	5.519	6.116	19	20	22
7410070	Wiwirano	209	209	209	5.723	5.712	5.723	27	27	27
7410071	Landawe	114	114	114	2.977	3.170	3.298	26	28	29
Kabupaten Konawe Utara		2.313	2.313	2.313	71.515	74.105	75.631	31	32	33

Sumber : Dinas Perumahan dan Permukiman Kabupaten Konawe Utara, 2024



Tabel 8.1.6
Luas Kawasan Permukiman dirinci per Desa
di Kabupaten Konawe Utara
Tahun 2021-2023

Satuan : Unit

ID Desa	Nama Desa	Kecamatan	Luas Kawasan (Ha)			Jumlah Penduduk (Jiwa)			Kepadatan Penduduk (Jiwa/Ha)		
			2021	2022	2023	2021	2022	2023	2021	2022	2023
(1)	(2)	(3)	(4)	(5)	(6)	(7)	(8)	(9)	(10)	(11)	(12)
7410010006	KOKAPI	SAWA	18,36	18,36	18,36	485	501	428	26	27	23
7410010007	MATANGGONAWA	SAWA	7,66	7,66	7,66	284	292	303	37	38	40
7410010008	PUDONGGALA	SAWA	12,21	12,21	12,21	237	251	262	19	21	21
7410010009	TONGAUNA	SAWA	6,71	6,71	6,71	423	425	440	63	63	66
7410010010	SAWA	SAWA	40,60	40,60	40,60	660	681	691	16	17	17
7410010011	LAIMEO	SAWA	5,30	5,30	5,30	322	345	333	61	65	63
7410010012	LALEMBO	SAWA	7,94	7,94	7,94	262	292	298	33	37	38
7410010013	PUUPI	SAWA	50,10	50,10	50,10	436	431	425	9	9	8
7410010030	PUDONGGALA UTAMA	SAWA	11,22	11,22	11,22	371	380	395	33	34	35
7410010031	ULU SAWA	SAWA	5,75	5,75	5,75	317	308	302	55	54	53
7410010032	PEKAROA	SAWA	7,95	7,95	7,95	188	203	194	24	26	24
7410010033	PANGGULAWU	SAWA	4,26	4,26	4,26	152	153	173	36	36	41
7410010034	TUDUNGANO	SAWA	6,47	6,47	6,47	287	301	314	44	47	49
7410010035	TANJUNG LAIMEO	SAWA	5,87	5,87	5,87	266	285	325	45	49	55
7410011001	TONDOWATU	MOTUI	11,08	11,08	11,08	468	487	494	42	44	45
7410011002	KAPOLANO	MOTUI	14,48	14,48	14,48	330	334	320	23	23	22
7410011003	TOBIMEITA	MOTUI	17,70	17,70	17,70	244	263	311	14	15	18
7410011004	PONI-PONIKI	MOTUI	3,65	3,65	3,65	231	250	264	63	68	72
7410011005	MATANDAH	MOTUI	10,50	10,50	10,50	349	394	460	33	38	44
7410011006	BANGGINA	MOTUI	6,60	6,60	6,60	321	321	328	49	49	50
7410011007	LAMBULUO	MOTUI	4,72	4,72	4,72	435	480	574	92	102	122
7410011008	MOTUI	MOTUI	12,24	12,24	12,24	356	371	389	29	30	32
7410011009	PUUWONGGIA	MOTUI	10,03	10,03	10,03	380	395	384	38	39	38
7410011010	WAWOLURI	MOTUI	15,20	15,20	15,20	527	552	575	35	36	38
7410011011	PUUNGGULAH	MOTUI	4,97	4,97	4,97	280	311	346	56	63	70
7410011012	BENDE	MOTUI	15,20	15,20	15,20	284	328	297	19	22	20



ID Desa	Nama Desa	Kecamatan	Luas Kawasan (Ha)			Jumlah Penduduk (Jiwa)			Kepadatan Penduduk (Jiwa/Ha)		
			2021	2022	2023	2021	2022	2023	2021	2022	2023
(1)	(2)	(3)	(4)	(5)	(6)	(7)	(8)	(9)	(10)	(11)	(12)
7410011013	SAMA SUBUR	MOTUI	7,05	7,05	7,05	272	327	332	39	46	47
7410011014	RANOMBUPULU	MOTUI	9,39	9,39	9,39	271	288	307	29	31	33
7410011015	SAMBASULE	MOTUI	6,30	6,30	6,30	254	285	302	40	45	48
7410020001	TONGALINO	LEMBO	19,04	19,04	19,04	332	359	331	17	19	17
7410020002	TAIPA	LEMBO	17,82	17,82	17,82	594	614	606	33	34	34
7410020003	PUUSIAMBU	LEMBO	9,47	9,47	9,47	411	430	459	43	45	48
7410020004	BUNGGUOSU	LEMBO	10,32	10,32	10,32	429	434	354	42	42	34
7410020005	LEMBO	LEMBO	27,20	27,20	27,20	1012	1014	1002	37	37	37
7410020006	PASIR PUTIH	LEMBO	9,20	9,20	9,20	614	650	665	67	71	72
7410020007	PADALEU	LEMBO	12,04	12,04	12,04	488	510	544	41	42	45
7410020008	PUULEMO	LEMBO	18,73	18,73	18,73	715	716	709	38	38	38
7410020009	ALO-ALO	LEMBO	9,12	9,12	9,12	336	333	339	37	37	37
7410020010	LAPULU	LEMBO	7,03	7,03	7,03	248	255	230	35	36	33
7410020011	LARAMO	LEMBO	12,54	12,54	12,54	293	297	306	23	24	24
7410020012	WATU WULAA	LEMBO	6,65	6,65	6,65	183	187	108	28	28	16
7410030027	ABOLA	LASOLO	16,65	16,65	16,65	658	652	630	40	39	38
7410030028	BELALO	LASOLO	17,46	17,46	17,46	552	582	510	32	33	29
7410030029	ANDEO	LASOLO	7,36	7,36	7,36	280	319	316	38	43	43
7410030030	MATAPILA	LASOLO	19,91	19,91	19,91	423	446	459	21	22	23
7410030031	LAMETONO	LASOLO	15,42	15,42	15,42	586	595	628	38	39	41
7410030032	ANDUMOWU	LASOLO	19,00	19,00	19,00	696	701	654	37	37	34
7410030033	BASULE	LASOLO	25,11	25,11	25,11	713	745	670	28	30	27
7410030034	TINOBU	LASOLO	42,28	42,28	42,28	1028	1059	936	24	25	22
7410030035	WAWORAHA	LASOLO	13,46	13,46	13,46	533	526	550	40	39	41
7410030036	OTOLE	LASOLO	10,95	10,95	10,95	526	510	555	48	47	51
7410030037	WATUKILA	LASOLO	15,83	15,83	15,83	577	611	647	36	39	41
7410030048	LARODANGGE	LASOLO	13,53	13,53	13,53	424	470	516	31	35	38
7410030053	TETELUPAI	LASOLO	15,42	15,42	15,42	224	220	237	15	14	15
7410030054	LALLOWARU	LASOLO	11,33	11,33	11,33	370	366	382	33	32	34
7410030055	MUARA TINOBU	LASOLO	10,71	10,71	10,71	553	541	538	52	51	50
7410030056	MOROMBO PANTAI	LASOLO	2,10	2,10	2,10	339	382	335	161	182	160



ID Desa	Nama Desa	Kecamatan	Luas Kawasan (Ha)			Jumlah Penduduk (Jiwa)			Kepadatan Penduduk (Jiwa/Ha)		
			2021	2022	2023	2021	2022	2023	2021	2022	2023
(1)	(2)	(3)	(4)	(5)	(6)	(7)	(8)	(9)	(10)	(11)	(12)
7410030057	TOKOWUTA	LASOLO	9,60	9,60	9,60	267	286	362	28	30	38
7410031001	Tanjung Bunga	Wawolesea	6,72	6,72	6,72	472	500	523	70	74	78
7410031002	Kampoh Bunga	Wawolesea	8,68	8,68	8,68	523	541	550	60	62	63
7410031003	Lemobajo	Wawolesea	11,20	11,20	11,20	408	393	376	36	35	34
7410031004	Wawolesea	Wawolesea	28,13	28,13	28,13	529	556	568	19	20	20
7410031005	Toreo	Wawolesea	35,08	35,08	35,08	608	612	606	17	17	17
7410031006	Barasanga	Wawolesea	3,52	3,52	3,52	440	438	455	125	124	129
7410031007	Otipulu	Wawolesea	13,47	13,47	13,47	371	383	384	28	28	29
7410031008	Kampoh Cina	Wawolesea	4,61	4,61	4,61	261	278	302	57	60	66
7410032001	Boenaga	Lasolo Kepulauan	4,76	4,76	4,76	509	549	471	107	115	99
7410032002	Waturambaha	Lasolo Kepulauan	4,06	4,06	4,06	503	524	524	124	129	129
7410032003	Labengki	Lasolo Kepulauan	4,06	4,06	4,06	416	448	512	102	110	126
7410032004	Morombo	Lasolo Kepulauan	9,10	9,10	9,10	400	457	539	44	50	59
7410032005	Tapunopaka	Lasolo Kepulauan	3,09	3,09	3,09	247	260	292	80	84	94
7410032006	Boedingi	Lasolo Kepulauan	0,94	0,94	0,94	158	193	291	168	205	310
7410040001	Mataiwoi	Molawe	7,29	7,29	7,29	427	426	500	59	58	69
7410040002	Bandaeha	Molawe	6,90	6,90	6,90	666	706	814	97	102	118
7410040003	Molawe	Molawe	25,71	25,71	25,71	1304	1288	1331	51	50	52
7410040004	Awila	Molawe	15,19	15,19	15,19	1108	1117	1094	73	74	72
7410040005	Mowundo	Molawe	13,08	13,08	13,08	523	568	664	40	43	51
7410040006	Mandiodo	Molawe	10,55	10,55	10,55	761	809	875	72	77	83
7410040007	Tapungaya	Molawe	13,96	13,96	13,96	946	993	1042	68	71	75
7410040008	Awila Puncak	Molawe	6,21	6,21	6,21	440	461	511	71	74	82
7410040009	Tapuemea	Molawe	8,86	8,86	8,86	487	498	325	55	56	37
7410050008	Wanggudu	Asera	94,95	94,95	94,95	1888	1964	1407	20	21	15
7410050009	Tangguluri	Asera	9,83	9,83	9,83	376	377	369	38	38	38
7410050010	Wunduhaka	Asera	11,35	11,35	11,35	521	548	537	46	48	47
7410050011	Wanggudu Raya	Asera	13,03	13,03	13,03	347	343	344	27	26	26
7410050012	Walalindu	Asera	7,67	7,67	7,67	272	276	283	35	36	37



ID Desa	Nama Desa	Kecamatan	Luas Kawasan (Ha)			Jumlah Penduduk (Jiwa)			Kepadatan Penduduk (Jiwa/Ha)		
			2021	2022	2023	2021	2022	2023	2021	2022	2023
(1)	(2)	(3)	(4)	(5)	(6)	(7)	(8)	(9)	(10)	(11)	(12)
7410050013	Tapuwatu	Asera	9,99	9,99	9,99	339	338	333	34	34	33
7410050014	Walasolo	Asera	6,45	6,45	6,45	563	582	597	87	90	93
7410050015	Asera	Asera	37,60	37,60	37,60	495	458	330	13	12	9
7410050016	Amorome	Asera	15,15	15,15	15,15	436	446	412	29	29	27
7410050017	Asemi Nunulai	Asera	13,84	13,84	13,84	271	282	331	20	20	24
7410050018	Wawolimbue	Asera	3,19	3,19	3,19	182	187	207	57	59	65
7410050049	Longeo Utama	Asera	7,77	7,77	7,77	337	334	33	43	43	4
7410050050	Puunggomosi	Asera	9,04	9,04	9,04	494	491	505	55	54	56
7410050051	Puuwanggudu	Asera	7,84	7,84	7,84	458	462	482	58	59	61
7410050052	Kota Mulya	Asera	4,13	4,13	4,13	265	257	244	64	62	59
7410050053	Amorome Utama	Asera	31,20	31,20	31,20	230	232	226	7	7	7
7410050054	Oheo Trans	Asera	23,75	23,75	23,75	310	325	390	13	14	16
7410050055	Ala Wanggudu	Asera	3,55	3,55	3,55	250	249	247	70	70	70
7410050056	Andedao	Asera	9,79	9,79	9,79	182	187	192	19	19	20
7410051001	Banggarema	Andowia	4,86	4,86	4,86	432	456	502	89	94	103
7410051002	Lahimbua	Andowia	32,14	32,14	32,14	579	651	735	18	20	23
7410051003	Lamondowo	Andowia	16,06	16,06	16,06	923	989	1004	57	62	63
7410051004	Andowia	Andowia	16,12	16,12	16,12	1076	1018	1252	67	63	78
7410051005	Puusuli	Andowia	10,65	10,65	10,65	424	467	458	40	44	43
7410051006	Laronanga	Andowia	9,80	9,80	9,80	510	497	503	52	51	51
7410051007	Labungga	Andowia	13,21	13,21	13,21	767	747	722	58	57	55
7410051008	Puuwonua	Andowia	5,52	5,52	5,52	396	427	472	72	77	86
7410051009	Anggolohipo	Andowia	3,87	3,87	3,87	285	387	429	74	100	111
7410051010	Larobende	Andowia	7,17	7,17	7,17	483	504	494	67	70	69
7410051012	Lambudoni	Andowia	5,37	5,37	5,37	377	408	619	70	76	115
7410051013	Mataiwoi	Andowia	19,03	19,03	19,03	637	619	661	33	33	35
7410051021	Amolame	Andowia	8,57	8,57	8,57	410	400	423	48	47	49
7410051022	Waworate	Andowia	1,39	1,39	1,39	244	257	277	176	185	199
7410051023	Ambake	Andowia	2,93	2,93	2,93	265	308	287	90	105	98
7410052001	Laroonaha	Oheo	9,59	9,59	9,59	345	338	246	36	35	26
7410052002	Bandaeha	Oheo	3,59	3,59	3,59	264	270	349	74	75	97



ID Desa	Nama Desa	Kecamatan	Luas Kawasan (Ha)			Jumlah Penduduk (Jiwa)			Kepadatan Penduduk (Jiwa/Ha)		
			2021	2022	2023	2021	2022	2023	2021	2022	2023
(1)	(2)	(3)	(4)	(5)	(6)	(7)	(8)	(9)	(10)	(11)	(12)
7410052003	Kota Maju	Oheo	31,11	31,11	31,11	207	214	452	7	7	15
7410052004	Lameoru	Oheo	4,49	4,49	4,49	211	212	220	47	47	49
7410052005	Landawe	Oheo	6,88	6,88	6,88	321	323	517	47	47	75
7410052006	Walandawe	Oheo	4,87	4,87	4,87	226	245	219	46	50	45
7410052007	Wiwirano	Oheo	1,21	1,21	1,21	363	361	221	300	298	183
7410052008	Mopute	Oheo	3,37	3,37	3,37	312	324	292	93	96	87
7410052009	Tadolojiyo	Oheo	9,87	9,87	9,87	515	529	316	52	54	32
7410052010	Puuhialu	Oheo	6,33	6,33	6,33	301	314	358	48	50	57
7410052011	Linomoiyo	Oheo	7,38	7,38	7,38	218	228	355	30	31	48
7410052012	Bende Wuta	Oheo	4,90	4,90	4,90	275	298	402	56	61	82
7410052013	Tadolojiyo Trans	Oheo	58,55	58,55	58,55	307	327	323	5	6	6
7410052014	Sambandete	Oheo	1,30	1,30	1,30	398	434	268	306	334	206
7410052015	Paka Indah	Oheo	10,79	10,79	10,79	338	356	247	31	33	23
7410052016	Tinondo	Oheo	8,57	8,57	8,57	197	214	317	23	25	37
7410052017	Horie	Oheo	3,19	3,19	3,19	177	202	392	55	63	123
7410052018	Upt. Puuhialu	Oheo	47,59	47,59	47,59	0	0	0	0	0	0
7410060001	Sarimukti	Langgikima	25,98	25,98	25,98	524	563	500	20	22	19
7410060002	Langgikima	Langgikima	78,36	78,36	78,36	661	658	723	8	8	9
7410060003	Molore	Langgikima	10,65	10,65	10,65	546	560	713	51	53	67
7410060004	Lameruru	Langgikima	8,07	8,07	8,07	269	282	551	33	35	68
7410060005	Tobimeita	Langgikima	28,14	28,14	28,14	349	413	457	12	15	16
7410060006	Pariama	Langgikima	49,60	49,60	49,60	574	571	622	12	12	13
7410060007	Polora Indah	Langgikima	13,83	13,83	13,83	422	437	614	31	32	44
7410060008	Alenggo	Langgikima	20,52	20,52	20,52	534	563	365	26	27	18
7410060009	Mekar Jaya	Langgikima	14,89	14,89	14,89	237	239	479	16	16	32
7410060010	Molore Pantai	Langgikima	10,53	10,53	10,53	425	450	306	40	43	29
7410060011	Ngapainia	Langgikima	3,50	3,50	3,50	236	259	488	67	74	139
7410060012	Morombo Pantai	Langgikima	16,68	16,68	16,68	436	524	298	26	31	18
7410070003	Wawoheo	Wiwirano	16,10	16,10	16,10	434	449	470	27	28	29
7410070005	Lamonae	Wiwirano	31,88	31,88	31,88	762	727	673	24	23	21
7410070006	Padalere	Wiwirano	8,04	8,04	8,04	311	322	309	39	40	38



ID Desa	Nama Desa	Kecamatan	Luas Kawasan (Ha)			Jumlah Penduduk (Jiwa)			Kepadatan Penduduk (Jiwa/Ha)		
			2021	2022	2023	2021	2022	2023	2021	2022	2023
(1)	(2)	(3)	(4)	(5)	(6)	(7)	(8)	(9)	(10)	(11)	(12)
7410070007	Culambatu	Wiwirano	17,39	17,39	17,39	360	368	371	21	21	21
7410070008	Lamparinga	Wiwirano	19,74	19,74	19,74	373	390	405	19	20	21
7410070009	Tetewatu	Wiwirano	12,00	12,00	12,00	504	545	506	42	45	42
7410070018	Wacumelewe	Wiwirano	4,67	4,67	4,67	361	390	430	77	84	92
7410070019	Lamonae Utama	Wiwirano	10,30	10,30	10,30	342	349	394	33	34	38
7410070020	Mata Osole	Wiwirano	10,89	10,89	10,89	359	388	421	33	36	39
7410070021	Wawonsangi	Wiwirano	3,99	3,99	3,99	206	216	193	52	54	48
7410070022	Pondoa	Wiwirano	2,50	2,50	2,50	295	314	370	118	126	148
7410070023	Wawontoaho	Wiwirano	12,47	12,47	12,47	367	372	346	29	30	28
7410070025	Padalere Utama	Wiwirano	6,63	6,63	6,63	350	360	364	53	54	55
7410070029	Larompama	Wiwirano	7,89	7,89	7,89	427	252	187	54	32	24
7410070030	Wacu Pinodo	Wiwirano	11,12	11,12	11,12	272	270	284	24	24	26
7410070031	Upt Padalere Utama	Wiwirano	32,92	32,92	32,92	0	0	0	0	0	0
7410071001	Hialu Utama	Landawe	15,93	15,93	15,93	270	287	389	17	18	24
7410071002	Mata Benua	Landawe	14,24	14,24	14,24	190	192	199	13	13	14
7410071003	Kuratao	Landawe	6,14	6,14	6,14	334	418	344	54	68	56
7410071004	Landawe Utama	Landawe	12,57	12,57	12,57	336	351	231	27	28	18
7410071005	Polo Polora	Landawe	5,15	5,15	5,15	235	255	277	46	50	54
7410071006	Kolosua	Landawe	7,06	7,06	7,06	314	316	289	44	45	41
7410071007	Tambakua	Landawe	9,55	9,55	9,55	274	274	253	29	29	26
7410071008	Landiwo	Landawe	7,48	7,48	7,48	348	375	286	47	50	38
7410071009	Laumoso	Landawe	15,64	15,64	15,64	229	239	288	15	15	18
7410071010	Matabaho	Landawe	8,49	8,49	8,49	204	211	307	24	25	36
7410071011	Hialu	Landawe	11,29	11,29	11,29	243	252	435	22	22	39
Kabupaten Konawe Utara			2.313	2.313	2.313	71.515	74.105	75.631	31	32	33

Sumber : Dinas Perumahan dan Permukiman Kabupaten Konawe Utara, 2024



8.2. Kawasan Permukiman

Tabel 8.2.1

Luas Kawasan Kumuh dirinci per Kecamatan di Kabupaten Konawe Utara Tahun 2021-2024

Satuan : Hektoare (Ha)

ID Kecamatan	Kecamatan	Luas Kawasan Kumuh			
		2021	2022	2023	2024
(1)	(2)	(3)	(4)	(5)	(6)
7410010	Sawa	11,9	6,11	6,11	7,73
7410011	Motui	41,7	15,1	15,1	0
7410020	Lembo	17,9	7,64	7,64	0
7410030	Lasolo	7,7	5,9	5,9	4,71
7410031	Wawolesea	16,2	10,91	10,91	1,6
7410032	Lasolo Kepulauan	26,8	14,49	14,49	0
7410040	Molawe	22	13,46	13,46	20,86
7410050	Asera	162,6	61,08	61,08	10,22
7410051	Andowia	34,05	18,66	18,66	9,17
7410052	Oheo	49,65	16,75	16,75	0
7410060	Langgikima	89,78	28,77	28,77	13,57
7410070	Wiwirano	14,55	2,76	2,76	0
7410071	Landawe	16,3	8,66	8,66	5,28
Kabupaten Konawe Utara		511,13	210,29	210,29	73,14

Sumber : Dinas Perumahan dan Permukiman Kabupaten Konawe Utara, 2024



Tabel 8.2.2.
Luas Kawasan Kumuh dirinci per Kawasan
di Kabupaten Konawe Utara Tahun 2021-2023

Satuan : Hektare (Ha)

No.	Nama Kawasan	Koordinat	ID Kec.	Kecamatan	Luas Kawasan Kumuh			
					2021	2022	2023	2024
(1)	(2)	(3)	(4)	(5)	(6)	(7)	(8)	(9)
1	Punggulahi	122° 25' 17.170" E - 3° 48' 29.157" S	7410011	MOTUI	11,00	3,03	3,03	-
2	Sambasule	122° 25' 7.934" E - 3° 49' 24.159" S	7410011	MOTUI	5,30	2,17	2,17	-
3	Poni Poniki	122° 25' 33.816" E - 3° 50' 14.443" S	7410011	MOTUI	4,70	3,14	3,14	-
4	Tobimeita	122° 24' 54.765" E - 3° 51' 26.100" S	7410011	MOTUI	5,70	5,10	5,10	-
5	Sama Subur	122° 24' 26.766" E - 3° 51' 10.581" S	7410011	MOTUI	15,00	1,66	1,66	-
6	Banggina	122° 25' 51.250" E - 3° 51' 1.062" S	7410011	MOTUI	-	-	-	-
7	Tudungano	122° 24' 30.792" E - 3° 45' 46.335" S	7410010	SAWA	9,30	4,59	4,59	-
8	Tanjung Laimea	122° 25' 40.787" E - 3° 44' 51.628" S	7410010	SAWA	2,60	1,52	1,52	1,96
9	Laimeo	122°25'27.33"E - 3°44'56.24"S	7410010	SAWA	-	-	-	3,32
10	Ulu Sawa	122°25'19.90"E - 3°45'5.19"S	7410010	SAWA	-	-	-	2,45
11	Watuwula	122° 19' 8.930" E - 3° 44' 42.748" S	7410020	LEMBO	5,30	3,45	3,45	-
12	Puusiambu	122° 22' 19.634" E - 3° 45' 0.312" S	7410020	LEMBO	12,60	4,19	4,19	-
13	Otipulu	122° 16' 9.160" E - 3° 41' 12.848" S	7410031	WAWOLESEA	5,70	4,03	4,03	-
14	Tanjung Bunga	122° 19' 28.864" E - 3° 43' 33.784" S	7410031	WAWOLESEA	10,50	6,88	6,88	-
15	Barasanga	122°18'40.70"E - 3°42'40.35"S	7410031	WAWOLESEA	-	-	-	1,60
16	Morombo	122° 15' 5.230" E - 3° 22' 59.180" S	7410032	LASOLO KEPULAUAN	9,00	7,51	7,51	-
17	Waturamba ha	122° 23' 1.171" E - 3° 23' 59.091" S	7410032	LASOLO KEPULAUAN	6,50	3,32	3,32	-
18	Boedingi	122° 22' 53.750" E - 3° 27' 0.235" S	7410032	LASOLO KEPULAUAN	2,00	1,13	1,13	-
19	Tapunopaka	122° 17' 34.781" E - 3° 28' 51.270" S	7410032	LASOLO KEPULAUAN	9,30	2,53	2,53	-




No.	Nama Kawasan	Koordinat	ID Kec.	Kecamatan	Luas Kawasan Kumuh			
					2021	2022	2023	2024
(1)	(2)	(3)	(4)	(5)	(6)	(7)	(8)	(9)
20	Muara Tinobu	122° 14' 21.496" E - 3° 39' 13.577" S	7410030	LASOLO	4,70	4,34	4,34	4,71
21	Tetelupai	122° 14' 57.272" E - 3° 41' 33.088" S	7410030	LASOLO	3,00	1,56	1,56	-
22	Tapuemea	122° 12' 45.411" E - 3° 33' 44.709" S	7410040	MOLAWE	7,00	4,24	4,24	4,56
23	Tapungaya	122° 13' 12.172" E - 3° 33' 44.269" S	7410040	MOLAWE	15,00	9,22	9,22	16,30
24	Puusuli	122° 11' 11.574" E - 3° 31' 9.743" S	7410051	ANDOWIA	18,05	6,30	6,30	-
25	Labungga	122° 8' 26.009" E - 3° 30' 40.867" S	7410051	ANDOWIA	16,00	12,36	12,36	9,17
26	Puuwanggu du	122° 7' 14.519" E - 3° 29' 22.107" S	7410050	ASERA	1,70	0,77	0,77	3,41
27	Wanggudu Raya	122° 7' 9.829" E - 3° 29' 9.644" S	7410050	ASERA	11,00	6,64	6,64	2,58
28	Asera	122° 3' 58.79" E - 3° 28' 33.98" S	7410050	ASERA	-	-	-	4,23
29	Amorome Utama	122° 3' 13.918" E - 3° 31' 46.674" S	7410050	ASERA	53,16	9,75	9,75	-
30	Kelurahan Asera	122° 3' 59.078" E - 3° 28' 32.493" S	7410050	ASERA	16,30	8,15	8,15	-
31	Langeo	122° 3' 38.916" E - 3° 28' 23.113" S	7410050	ASERA	9,00	4,28	4,28	-
32	Amorome	122° 3' 56.498" E - 3° 27' 59.320" S	7410050	ASERA	15,30	6,54	6,54	-
33	Wawolimbu e	122° 4' 27.088" E - 3° 27' 53.705" S	7410050	ASERA	9,30	2,10	2,10	-
34	Walalindu	122° 5' 29.922" E - 3° 28' 41.722" S	7410050	ASERA	1,60	1,07	1,07	-
35	Tapuwatu	122° 5' 44.245" E - 3° 28' 27.646" S	7410050	ASERA	3,30	0,40	0,40	-
36	Alaa Wanggudu	122° 6' 53.606" E - 3° 28' 51.463" S	7410050	ASERA	4,70	2,14	2,14	-
37	Kelurahan Wanggudu	122° 25' 40.787" E - 3° 44' 51.628" S	7410050	ASERA	28,74	14,37	14,37	-
38	Wunduhaka	122° 13' 12.172" E - 3° 33' 44.269" S	7410050	ASERA	8,50	4,87	4,87	-
39	Sambandete	122° 5' 50.048" E - 3° 23' 51.350" S	7410052	OHEO	14,40	4,38	4,38	-
40	Tinondo	122° 8' 21.167" E - 3° 20' 7.037" S	7410052	OHEO	9,50	3,08	3,08	-
41	Paka Indah	122° 8' 30.482" E - 3° 20' 27.779" S	7410052	OHEO	25,75	9,29	9,29	-



No.	Nama Kawasan	Koordinat	ID Kec.	Kecamatan	Luas Kawasan Kumuh			
					2021	2022	2023	2024
(1)	(2)	(3)	(4)	(5)	(6)	(7)	(8)	(9)
42	Alenggo	122° 14' 5.007" E - 3° 17' 10.882" S	7410060	LANGGIKIMA	39,10	10,29	10,29	-
43	Molore Pantai	122° 16' 56.903" E - 3° 18' 44.373" S	7410060	LANGGIKIMA	8,68	7,52	7,52	5,57
44	Molore	122°16'35.47" E - 3°18'37.71" S	7410060	LANGGIKIMA	-	-	-	8,00
45	Sari Mukti	122° 13' 38.213" E - 3° 20' 7.190" S	7410060	LANGGIKIMA	29,00	6,23	6,23	-
46	Morombo Pantai	122° 14' 32.926" E - 3° 21' 34.259" S	7410060	LANGGIKIMA	13,00	4,73	4,73	-
47	Tambakua	122° 11' 41.241" E - 3° 15' 59.948" S	7410071	LANDAWE	5,30	3,96	3,96	5,28
44	Laumoso	122° 9' 19.256" E - 3° 17' 50.931" S	7410071	LANDAWE	11,00	4,70	4,70	-
49	Wawosangi	122° 7' 48.641" E - 3° 13' 58.898" S	7410070	WIWIRANO	14,55	2,76	2,76	-
Kabupaten Konawe Utara					511,13	210,29	210,29	73,14

Sumber : Dinas Perumahan dan Permukiman Kabupaten Konawe Utara, 2024






09

LINGKUNGAN HIDUP & PEKERJAAN UMUM

PENGELOLAAN SAMPAH, IRIGASI DAN DRAINASE,
SANITASI, AIR MINUM, PENYULUH
PERTANIAN & BANGUNAN KEBENCANAAN



PENJELASAN TEKNIS

1. Sampah adalah sisa kegiatan sehari-hari manusia atau proses alam yang berbentuk padat atau semi padat berupa zat organik atau anorganik bersifat dapat terurai atau tidak dapat terurai yang dianggap sudah tidak berguna lagi dan dibuang ke lingkungan (UU No. 18 Tahun 2008 tentang Pengelolaan Sampah).
2. Tempat Penampungan Sementara (TPS) Sampah adalah tempat sebelum sampah diangkut ke tempat pendaur ulangan, pengelolaan, dan/ atau tempat pengelolaan sampah terpadu (UU No. 18 /2008).
3. Tempat Pemrosesan Akhir (TPA) Sampah adalah tempat untuk memproses dan mengembalikan sampah ke media lingkungan secara aman bagi manusia dan lingkungan (UU No 18/2008).
4. TPS3R adalah Tempat Pengelolaan Sampah Reduce, Reuse, Recycle (mengurangi – menggunakan – daur ulang) dengan pendekatan pengelolaan 3R mulai dari menjemput sampah dari tiap rumah, pemilah sampah, pengelolaan sampah organik yang akan dijadikan kompos.
5. Bank sampah adalah suatu tempat yang digunakan untuk mengumpulkan sampah yang sudah dipilah-pilah. Hasil dari pengumpulan sampah yang sudah dipilah akan disetorkan ke



- tempat pembuatan kerajinan dari sampah atau ke tempat pengepul sampah.
6. Irigasi adalah usaha penyediaan dan pengaturan air untuk menunjang pertanian.
 7. Jaringan irigasi adalah saluran dan bangunan yang merupakan satu kesatuan dan diperlukan untuk pengaturan air irigasi mulai dari penyediaan, pengambilan, pembagian pemberian dan penggunaannya
 8. Daerah irigasi adalah kesatuan wilayah yang mendapat air dari satu jaringan irigasi.



9.1. Pengelolaan Sampah/Limbah

Tabel 9.1.1

Jumlah Tempat Penimbunan Sampah Sementara (TPS)
di rinci per Kecamatan di Kabupaten Konawe Utara
Tahun 2021 - 2024

Satuan : Unit

ID Kecamatan	Kecamatan	Jumlah TPS (Unit)			
		2021	2022	2023	2024
(1)	(2)	(3)	(4)	(5)	(6)
7410010	Sawa	-	-	-	-
7410011	Motui	-	-	-	-
7410020	Lembo	-	-	-	-
7410030	Lasolo	23	22	22	22
7410031	Wawolesea	-	-	-	-
7410032	Lasolo Kepulauan	2	2	-	-
7410040	Molawe	-	-	-	-
7410050	Asera	9	6	1	6
7410051	Andowia	6	5	1	2
7410052	Oheo	-	-	-	-
7410060	Langgikima	-	-	-	-
7410070	Wiwirano	-	-	-	-
7410071	Landawe	-	-	-	-
Kabupaten Konawe Utara		40	35	24	30

Sumber : Dinas Lingkungan Hidup Kabupaten Konawe Utara, 2024



Tabel 9.1.2

Volume Tempat Penimbunan Sampah Sementara (TPS)
di rinci per Kecamatan di Kabupaten Konawe Utara
Tahun 2021 - 2024

Satuan : M³

ID Kecamatan	Kecamatan	Volume TPS			
		2021	2022	2023	2024
(1)	(2)	(3)	(4)	(5)	(6)
7410010	Sawa	-	-	-	-
7410011	Motui	-	-	-	-
7410020	Lembo	-	-	-	-
7410030	Lasolo	92	88	88	88
7410031	Wawolesea	-	-	-	-
7410032	Lasolo Kepulauan	8	8	-	-
7410040	Molawe	-	-	-	-
7410050	Asera	36	24	4	24
7410051	Andowia	24	20	4	8
7410052	Oheo	-	-	-	-
7410060	Langgikima	-	-	-	-
7410070	Wiwirano	-	-	-	-
7410071	Landawe	-	-	-	-
Kabupaten Konawe Utara		160	140	96	120

Sumber : Dinas Lingkungan Hidup Kabupaten Konawe Utara, 2024



Tabel 9.1.3

Jumlah dan Volume Tempat Pembuangan Akhir (TPA)
di rinci per Kecamatan di Kabupaten Konawe Utara
Tahun 2021 - 2024

ID Kecamatan	Kecamatan	Jumlah TPA (unit)				Luas TPA (Ha)			
		2021	2022	2023	2024	2021	2022	2023	2024
(1)	(2)	(3)	(4)	(5)	(6)	(7)	(8)	(9)	(10)
7410010	Sawa	-	-	-	-	-	-	-	-
7410011	Motui	-	-	-	-	-	-	-	-
7410020	Lembo	-	-	-	-	-	-	-	-
7410030	Lasolo	-	-	-	-	-	-	-	-
7410031	Wawolesea	-	-	-	-	-	-	-	-
7410032	Lasolo Kepulauan	-	-	-	-	-	-	-	-
7410040	Molawe	-	-	-	-	-	-	-	-
7410050	Asera	1	1	1	1	6	6	6	6
7410051	Andowia	-	-	-	-	-	-	-	-
7410052	Oheo	-	-	-	-	-	-	-	-
7410060	Langgikima	-	-	-	-	-	-	-	-
7410070	Wiwirano	-	-	-	-	-	-	-	-
7410071	Landawe	-	-	-	-	-	-	-	-
Kabupaten Konawe Utara		1	1	1	1	6	6	6	6

Sumber : Dinas Lingkungan Hidup Kabupaten Konawe Utara, 2024



Tabel 9.1.4

Jumlah Armada Pengangkut Sampah di Kabupaten Konawe Utara
Tahun 2021 – 2024

No.	Jenis Armada	Jumlah Armada (Unit)			
		2021	2022	2023	2024
(1)	(2)	(3)	(4)	(5)	(6)
1	Dump Truck	1	1	1	-
2	Arm Rool Truck	-	-	-	2
3	Pick Up	-	-	-	-
4	Motor 3 Roda	6	6	6	6
5	Gerobak Dorong	-	-	-	-
6	Lainnya	-	-	-	-
Kabupaten Konawe Utara		7	7	7	8

Sumber : Dinas Lingkungan Hidup Kabupaten Konawe Utara, 2024

Tabel 9.1.5

Jumlah Tenaga Operasional Dan Petugas Kebersihan
di Kabupaten Konawe Utara Tahun 2021 – 2024

No.	Tugas	Jumlah Tenaga (Orang)			
		2021	2022	2023	2024
(1)	(2)	(3)	(4)	(5)	(5)
1	Sopir Dumptruck	2	2	2	2
2	Pembantu Sopir	-	-	-	-
3	Operator Arm Rool Truck	-	-	-	-
4	Sopir Pick Up	-	-	-	-
5	Sopir Motor 3 Roda	4	4	4	4
6	Petugas Penyapu	28	28	28	28
7	Petugas Pengangkut Sampah	12	12	12	12
Kabupaten Konawe Utara		46	46	46	46

Sumber : Dinas Lingkungan Hidup Kabupaten Konawe Utara, 2024



9.2. Irigasi dan Drainase

Tabel 9.2.1.

Luas Daerah Irigasi di rinci menurut Kecamatan di Kabupaten Konawe Utara Tahun 2024

ID Kecamatan	Kecamatan	Luasan Baku (Ha)	Luasan Rancangan (Ha)	Luas Lahan Terairi (Ha)
(1)	(2)	(3)	(4)	(5)
7410010	Sawa	150		72
7410011	Motui			
7410020	Lembo	275		32
7410030	Lasolo	28		1
7410031	Wawolesea			
7410032	Lasolo Kepulauan			
7410040	Molawe	100		16
7410050	Asera	700	66	260
7410051	Andowia	290	133	71
7410052	Oheo	1,426	524	333
7410060	Langgikima			
7410070	Wiwirano	90		20
7410071	Landawe			
Kabupaten Konawe Utara		3,059	723	804

Sumber : Dinas Pekerjaan Umum dan Penataan Ruang Kab. Konawe Utara, 2024



Tabel 9.2.2.**Panjang Jaringan Irigasi Berdasarkan Jenis Jaringan
di Kabupaten Konawe Utara Tahun 2024**

ID Kecamatan	Kecamatan	Panjang Jaringan Irigasi (meter)			Total Panjang Jaringan Irigasi (meter)
		Primer	Sekunder	Tersier	
(1)	(2)	(3)	(4)	(5)	(6)
7410010	Sawa	2,000	200	-	2,200
7410011	Motui				
7410020	Lembo	1,102	-	-	1,102
7410030	Lasolo	632	-	-	632
7410031	Wawolesea				
7410032	Lasolo Kepulauan				
7410040	Molawe	345	-	-	345
7410050	Asera	1,497			1,497
7410051	Andowia				
7410052	Oheo	3,403	4,660	8,580	16,643
7410060	Langgikima				
7410070	Wiwirano	537	235	-	772
7410071	Landawe				
Kabupaten Konawe Utara		9,516	5,095	8,580	23,191

Sumber : Dinas Pekerjaan Umum dan Penataang Ruang Kab. Konawe Utara, 2024



Tabel 9.2.3.
 Rehabilitasi Jaringan Irigasi Tersier
 di Kabupaten Konawe Utara Tahun 2021–2024

ID Kecamatan	Kecamatan	Rehabilitasi Jaringan Irigasi Tersier (Unit)			
		2021	2022	2023	2024
(1)	(2)	(3)	(4)	(5)	(6)
7410010	Sawa	-	-	-	-
7410011	Motui	-	2	-	-
7410020	Lembo	-	-	-	-
7410030	Lasolo	-	-	-	-
7410031	Wawolesea	-	-	-	-
7410032	Lasolo Kepulauan	-	-	-	-
7410040	Molawe	-	-	-	-
7410050	Asera	1	-	1	-
7410051	Andowia	1	1	-	-
7410052	Oheo	3	5	3	1
7410060	Langgikima	-	-	-	-
7410070	Wiwirano	-	-	-	-
7410071	Landawe	-	-	-	-
Kabupaten Konawe Utara		5	8	4	1

Sumber : Dinas Pekerjaan Umum dan Penataang Ruang Kab. Konawe Utara, 2024



Tabel 9.2.4.
Pembangunan Irigasi Tanah Dangkal
di Kabupaten Konawe Utara Tahun 2021-2024

ID Kecamatan	Kecamatan	Irigasi Tanah Dangkal (Unit)			
		2021	2022	2023	2024
(1)	(2)	(3)	(4)	(5)	(6)
7410010	Sawa	1	-	-	-
7410011	Motui	-	-	-	-
7410020	Lembo	-	-	-	-
7410030	Lasolo	-	-	-	-
7410031	Wawolesea	-	-	-	-
7410032	Lasolo Kepulauan	-	-	-	-
7410040	Molawe	-	-	-	-
7410050	Asera	-	-	-	-
7410051	Andowia	-	-	-	-
7410052	Oheo	-	-	-	-
7410060	Langgikima	-	-	-	-
7410070	Wiwirano	-	-	-	-
7410071	Landawe	-	-	-	-
Kabupaten Konawe Utara		1	-	-	-

Sumber : Dinas Pekerjaan Umum dan Penataang Ruang Kab. Konawe Utara, 2024



Tabel 9.2.5.
 Pembangunan Irigasi Tanah Dalam
 di Kabupaten Konawe Utara Tahun 2021-2024

ID Kecamatan	Kecamatan	Irigasi Tanah Dalam (Unit)			
		2021	2022	2023	2024
(1)	(2)	(3)	(4)	(5)	(6)
7410010	Sawa	-	-	-	-
7410011	Motui	-	-	-	-
7410020	Lembo	-	-	-	-
7410030	Lasolo	-	-	-	-
7410031	Wawolesea	-	-	-	-
7410032	Lasolo Kepulauan	-	-	-	-
7410040	Molawe	-	-	-	-
7410050	Asera	-	-	1	-
7410051	Andowia	-	1	-	-
7410052	Oheo	-	-	-	-
7410060	Langgikima	-	-	-	-
7410070	Wiwirano	-	1	-	-
7410071	Landawe	-	-	-	-
Kabupaten Konawe Utara		-	2	1	-

Sumber : Dinas Pekerjaan Umum dan Penataang Ruang Kab. Konawe Utara, 2024



Tabel 9.2.6.
Pembangunan Embung
di Kabupaten Konawe Utara Tahun 2021-2024

ID Kecamatan	Kecamatan	Jumlah Pembangunan Embung (Unit)			
		2021	2022	2023	2024
(1)	(2)	(3)	(4)	(5)	(6)
7410010	Sawa	-	-	-	-
7410011	Motui	-	-	-	-
7410020	Lembo	-	-	-	-
7410030	Lasolo	-	-	-	-
7410031	Wawolesea	-	-	-	-
7410032	Lasolo Kepulauan	-	-	-	-
7410040	Molawe	-	-	-	-
7410050	Asera	-	-	-	-
7410051	Andowia	-	-	-	-
7410052	Oheo	1	-	-	-
7410060	Langgikima	-	-	-	-
7410070	Wiwirano	-	-	-	-
7410071	Landawe	1	-	-	-
Kabupaten Konawe Utara		1	1	-	-

Sumber : Dinas Pekerjaan Umum dan Penataang Ruang Kab. Konawe Utara, 2024



Tabel 9.2.7.
Pembangunan Pintu Air
di Kabupaten Konawe Utara Tahun 2021-2024

ID Kecamatan	Kecamatan	Jumlah Pembangunan Pintu Air (Unit)			
		2021	2022	2023	2024
(1)	(2)	(3)	(4)	(5)	(6)
7410010	Sawa	-	-	-	-
7410011	Motui	-	-	-	-
7410020	Lembo	-	-	-	-
7410030	Lasolo	-	-	-	-
7410031	Wawolesea	-	-	-	-
7410032	Lasolo Kepulauan	-	-	-	-
7410040	Molawe	-	-	-	-
7410050	Asera	-	-	-	-
7410051	Andowia	1	-	-	-
7410052	Oheo	1	-	-	-
7410060	Langgikima	-	-	-	-
7410070	Wiwirano	-	-	-	-
7410071	Landawe	-	-	-	-
Kabupaten Konawe Utara		2	-	-	-

Sumber : Dinas Pekerjaan Umum dan Penataang Ruang Kab. Konawe Utara, 2024



Tabel 9.2.8.
**Optimasi Lahan Rawa/Saluran Pembuangan Air
di Kabupaten Konawe Utara Tahun 2021-2024**

ID Kecamatan	Kecamatan	Optimasi Lahan Rawa/Saluran Pembuangan Air (Unit)			
		2021	2022	2023	2024
(1)	(2)	(3)	(4)	(5)	(6)
7410010	Sawa	1	-	1	-
7410011	Motui	-	-	-	-
7410020	Lembo	-	-	-	-
7410030	Lasolo	-	-	-	-
7410031	Wawolesea	-	-	-	-
7410032	Lasolo Kepulauan	-	-	-	-
7410040	Molawe	-	-	-	-
7410050	Asera	-	-	1	-
7410051	Andowia	1	1	-	-
7410052	Oheo	-	-	2	3
7410060	Langgikima	-	-	-	-
7410070	Wiwirano	1	-	-	-
7410071	Landawe	-	-	1	-
Kabupaten Konawe Utara		3	1	5	3

Sumber : Dinas Pekerjaan Umum dan Penataang Ruang Kab. Konawe Utara, 2024



Tabel 9.2.9.

Panjang Jaringan Drainase Lingkungan dirinci per Kecamatan di Kabupaten Konawe Utara Tahun 2021-2024

ID Kecamatan	Kecamatan	Panjang Jaringan Drainase (meter)			
		2021	2022	2023	2024
(1)	(2)	(3)	(4)	(5)	(6)
7410010	Sawa	-	-	-	-
7410011	Motui	-	-	-	427
7410020	Lembo	-	-	-	-
7410030	Lasolo	-	-	-	321
7410031	Wawolesea	-	170	-	470
7410032	Lasolo Kepulauan	-	-	-	-
7410040	Molawe	-	165	395	649
7410050	Asera	3,872	5,164	5,634	6.628
7410051	Andowia	3,071	3,766	3,940	4.275
7410052	Oheo	-	-	-	-
7410060	Langgikima	-	-	-	-
7410070	Wiwirano	-	272	-	570
7410071	Landawe	-	-	-	-
Kabupaten Konawe Utara		6,943	9,537	9,969	13,340

Sumber : Dinas Perumahan dan Kawasan Permukiman Kab. Konawe Utara, 2024



9.3. Air Minum

Tabel 9.3.1.

Jumlah Sarana Air Bersih Yang Dilakukan Pemeriksaan Sampel dirinci per Kecamatan di Kabupaten Konawe Utara Tahun 2024

ID Kecamatan	Kecamatan	Jumlah Sarana Air Minum (Unit)	Panjang Jaringan Drainase (meter)			
			Jumlah Sampel	%	Memenuhi Syarat	%
(1)	(2)	(3)	(4)	(5)	(6)	
7410010	Sawa	-	-	-	-	-
7410011	Motui	10	5	50,00	5	100,00
7410020	Lembo	-	-	-	-	-
7410030	Lasolo	18	18	100,00	17	94,44
7410031	Wawolesea	8	8	100,00	8	100,00
7410032	Lasolo Kepulauan	-	-	-	-	-
7410040	Molawe	2	2	100,00	1	50,00
7410050	Asera	4	4	100,00	2	50,00
7410051	Andowia	-	-	-	-	-
7410052	Oheo	-	-	-	-	-
7410060	Langgikima	-	-	-	-	-
7410070	Wiwirano	7	7	100,00	6	85,71
7410071	Landawe	-	-	-	-	-
Kabupaten Konawe Utara		49	44	89,80	39	88,64

Sumber : Dinas Kesehatan Kab. Konawe Utara, 2024



Tabel 9.3.2.

Jumlah Sarana Jumlah Sarana Penyediaan Air Minum
dirinci per Kecamatan di Kabupaten Konawe Utara Tahun 2024

ID Kecamatan	Kecamatan	SPAM			
		Air Sumur Gali	Air Sumur Bor	Broncaptering	Intake
(1)	(2)	(3)	(4)	(5)	(6)
7410010	Sawa	-	-	-	1
7410011	Motui	-	-	-	
7410020	Lembo	-	-	-	1
7410030	Lasolo	-	-	-	1
7410031	Wawolesea	-	-	-	
7410032	Lasolo Kepulauan	-	-	-	1
7410040	Molawe	-	-	-	1
7410050	Asera	-	1	-	2
7410051	Andowia	-	-	-	
7410052	Oheo	-	-	-	1
7410060	Langgikima	-	-	-	
7410070	Wiwirano	-	-	-	3
7410071	Landawe	-	-	-	3
Kabupaten Konawe Utara		-	1	-	14

Sumber : Dinas Kesehatan Kab. Konawe Utara, 2024



9.4. Sanitasi

Tabel 9.4.1.
Jumlah Sarana/Aset MCK dirinci per tahun Pembangunan
di Kabupaten Konawe Utara

No.	ID Kec.	Nama Kecamatan	Nama Desa	Nama Fasilitas	Tahun	Output Kegiatan	
						vol.	sat.
(1)	(2)	(3)	(4)	(5)	(6)	(7)	(8)
1	7410011	Motui	Puunggulahi	Pembangunan MCK + IPAL	2015	1	Unit
2	7410010	Sawa	Laimeo	Pembangunan MCK + IPAL	2015	1	Unit
3	7410020	Lembo	Laramo	Pembangunan MCK + IPAL	2015	1	Unit
4	7410031	Lasolo/Wawolesea	Wawolesea	Pembangunan MCK + IPAL	2015	1	Unit
5	7410030	Lasolo	Larodangge	Pembangunan MCK + IPAL	2015	1	Unit
6	7410032	Lasolo Kepulauan	Waturambaha	Pembangunan MCK + IPAL	2015	1	Unit
7	7410040	Molawe	Tapunggay	Pembangunan MCK + IPAL	2015	1	Unit
8	7410051	Andowia	Laronanga	Pembangunan MCK + IPAL	2015	1	Unit
9	7410050	Asera	Aseminunulai	Pembangunan MCK + IPAL	2015	1	Unit
10	7410052	Oheo	Laroonaha	Pembangunan MCK + IPAL	2015	1	Unit
11	7410060	Langgikima	Sarimukti	Pembangunan MCK + IPAL	2015	1	Unit
12	7410070	Wiwirano/Landawe	Hialu	Pembangunan MCK + IPAL	2015	1	Unit
13	7410070	Wiwirano	Mataosole	Pembangunan MCK + IPAL	2015	1	Unit
14	7410031	Wawolesea	Otipulu	Pembangunan MCK + IPAL	2015	1	Unit
15	7410052	Oheo	Bende Wuta	Pembangunan MCK + IPAL	2015	1	Unit
16	7410050	Asera	Puuwanggudu	Pembangunan MCK + IPAL	2015	1	Unit
17	7410050	Asera	Kel. Asera	MCK + IPAL Kel. Asera	2015	1	Unit
18	7410030	Lasolo	Kel. Tinobu	MCK + IPAL Kel. Tinobu	2015	1	Unit
19	7410040	Molawe	Bandaeha	Pemb. IPALD Komunal Kombinasi Dengan MCK 50 KK	2018	1	Unit
20	7410010	Sawa	Ulusawa	Pemb. IPALD Komunal Kombinasi Dengan MCK 50 KK	2018	1	Unit
21	7410011	Motui	Motui	Pemb. IPALD Komunal Kombinasi Dengan MCK 50 KK	2018	1	Unit
22	7410032	Lasolo Kepulauan	Labengki	Pembangunan IPAL Kombinasi MCK (50 KK)	2019	1	Unit
23	7410051	Andowia	Kel. Andowia	Pembangunan IPAL Kombinasi MCK (25 KK)	2019	1	Unit
24	7410051	Andowia	Labungga	Pembangunan IPAL Kombinasi MCK (25 KK)	2019	1	Unit
25	7410052	Oheo	Tadolojiyo	Pembangunan IPAL Kombinasi MCK (25 KK)	2019	1	Unit



No.	ID Kec.	Nama Kecamatan	Nama Desa	Nama Fasilitas	Tahun	Output Kegiatan	
						vol.	sat.
(1)	(2)	(3)	(4)	(5)	(6)	(7)	(8)
26	7410010	Sawa	Kel. Sawa	Pembangunan IPAL Kombinasi MCK (25 KK)	2019	1	Unit
27	7410020	Lembo	Taipa	Pembangunan IPAL Kombinasi MCK (25 KK)	2019	1	Unit
28	7410011	Motui	Lambuluo	Pemb. IPAL Komunal Kombinasi MCK 50 KK	2021	2	Unit
29	7410010	Sawa	Tundunggano	Pemb. IPAL Komunal Kombinasi MCK 50 KK	2021	2	Unit
30	7410020	Lembo	Bungguosu	Pemb. IPAL Komunal Kombinasi MCK 50 KK	2021	2	Unit
31	7410030	Lasolo	Otole	Pemb. IPAL Komunal Kombinasi MCK 50 KK	2021	2	Unit
32	7410040	Molawe	Kel. Molawe	Pemb. IPAL Komunal Kombinasi MCK 50 KK	2021	2	Unit
33	7410051	Andowia	Desa Lamondowo	Pembangunan MCK	2022	1	Unit
34	7410020	Lembo	Desa Puulemo	Pembangunan MCK	2022	1	Unit
35	7410020	Lembo	Desa Puulemo	Pembangunan MCK Masjid Puulemo	2024	1	Unit
36	7410051	Andowia	Desa Lamondowo	Pembangunan MCK Pondok Pesantren Abu Darda	2024	1	Unit
37	7410051	Andowia	Desa Lamondowo	Pembangunan MCK Masjid Lamondowo	2024	1	Unit
38	7410050	Asera	Desa Puungomosi	Pembangunan MCK Masjid An Nikmat Desa Puungomosi	2024	1	Unit
39	7410050	ASERA	Asemi Nunulai	Pembangunan MCK Masjid Desa Asemi Nunulai Kec. Asera	2024	1	Unit
40	7410031	WAWOLESEA	Kampoh Bunga	Pembangunan MCK Masjid Kampoh Bunga	2024	1	Unit
41	7410071	LANDAWE	Matabaho	Pembangunan MCK Masjid Desa Matabaho	2024	1	Unit
42	7410070	WIWIRANO	Culambacu	Pembangunan MCK Pura Desa Culambacu	2024	1	Unit
43	7410052	OHEO	Paka Indah	Pembangunan MCK Masjid Desa Pakah Indah	2024	1	Unit
44	7410051	ANDOWIA	Kelurahan Andowia	Pembangunan MCK Masjid Nurul Huda Kel. Andowia	2024	1	Unit
45	7410010	SAWA	Pudonggala	Pembangunan MCK Desa Pudonggala	2024	1	Unit
46	7410010	SAWA	Lalembo	Pembangunan MCK Masjid Desa Lalembo	2024	1	Unit
47	7410020	LEMBO	Alo - alo	Pembangunan MCK Masjid Desa Alo - alo Kec. Sawa	2024	1	Unit
48	7410060	LANGGIKIMA	Kelurahan Langgikima	Pembangunan MCK Gereja Katolik Kel. Langgikima	2024	1	Unit
49	7410050	ASERA	Wawolimbue	Pembangunan MCK Masjid Desa Wawolimbue	2024	1	Unit
50	7410070	OHEO	Wiwirano	Pembangunan MCK Masjid Desa Wiwirano	2024	1	Unit

Sumber : Dinas Pekerjaan Umum dan Penataang Ruang Kab. Konawe Utara, 2024



9.5. Balai Penyuluh Pertanian

Tabel 9.5.1.

Jumlah Balai Penyuluh Pertanian (BPP) dirinci per Kecamatan di Kabupaten Konawe Utara Tahun 2021-2024

ID Kecamatan	Kecamatan	Panjang Jaringan Drainase (meter)			
		2021	2022	2023	2024
(1)	(2)	(3)	(4)	(5)	(6)
7410010	Sawa	1	1	1	1
7410011	Motui	1	1	1	1
7410020	Lembo	1	1	1	1
7410030	Lasolo	-	1	1	1
7410031	Wawolesea	-	-	-	-
7410032	Lasolo Kepulauan	-	-	-	-
7410040	Molawe	-	-	-	-
7410050	Asera	1	1	1	1
7410051	Andowia	1	1	1	1
7410052	Oheo	1	1	1	1
7410060	Langgikima	-	-	-	-
7410070	Wiwirano	1	1	1	1
7410071	Landawe	1	1	1	1
Kabupaten Konawe Utara		8	9	9	9

Sumber : Dinas Tanaman Pangan dan Peternakan Kab. Konawe Utara, 2024



9.6. Bangunan Penanggulangan Bencana

Tabel 9.6.1.

Jumlah Talud Penahan tanah yang dibangun dirinci per Kecamatan di Kabupaten Konawe Utara Tahun 2022-2024

ID Kecamatan	Kecamatan	2022		2023		2024	
		Panjang (m)	Volum (m ³)	Panjang (m)	Volum (m ³)	Panjang (m)	Volum (m ³)
(1)	(2)	(3)	(4)	(5)	(6)	(7)	(8)
7410010	Sawa						
7410011	Motui						
7410020	Lembo						
7410030	Lasolo					100	500
7410031	Wawolesea					100	500
7410032	Lasolo Kepulauan						
7410040	Molawe						
7410050	Asera					100	500
7410051	Andowia			200	1000	100	500
7410052	Oheo						
7410060	Langgikima						
7410070	Wiwirano						
7410071	Landawe			100	500	100	500
Kabupaten Konawe Utara		0	0	300	1.500	500	2.500

Sumber : Badan Penanggulangan Bencana Daerah Kab. Konawe Utara, 2024



Tabel 9.6.2.

Jumlah dan Panjang Jembatan Penghubung yang dibangun dirinci per Kecamatan di Kabupaten Konawe Utara Tahun 2022-2024

ID Kecamatan	Kecamatan	2022		2023		2024	
		Panjang (m)	Volum (m ³)	Panjang (m)	Volum (m ³)	Panjang (m)	Volum (m ³)
(1)	(2)	(3)	(4)	(5)	(6)	(7)	(8)
7410010	Sawa	-	-	-	-	-	-
7410011	Motui	-	-	-	-	-	-
7410020	Lembo	-	-	-	-	-	-
7410030	Lasolo	-	-	-	-	100	500
7410031	Wawolesea	-	-	-	-	100	500
7410032	Lasolo Kepulauan	-	-	-	-	-	-
7410040	Molawe	-	-	-	-	-	-
7410050	Asera	-	-	-	-	100	500
7410051	Andowia	-	-	200	1000	100	500
7410052	Oheo	-	-	-	-	-	-
7410060	Langgikima	-	-	-	-	-	-
7410070	Wiwirano	-	-	-	-	-	-
7410071	Landawe	-	-	100	500	100	500
Kabupaten Konawe Utara		0	0	300	1.500	500	2.500

Sumber : Badan Penanggulangan Bencana Daerah Kab. Konawe Utara, 2024



Tabel 9.6.3.

Jumlah Hunian Tetap Korban Bencana Banjir yang dibangun
dirinci per Kecamatan di Kabupaten Konawe Utara
Tahun 2023-2024

ID Kecamatan	Kecamatan	Jumlah dibangun (unit)	
		2023	2024
(1)	(2)	(3)	(4)
7410010	Sawa	-	-
7410011	Motui	-	-
7410020	Lembo	-	-
7410030	Lasolo	-	-
7410031	Wawolesea	-	-
7410032	Lasolo Kepulauan	-	-
7410040	Molawe	-	-
7410050	Asera	-	253
7410051	Andowia	-	323
7410052	Oheo	-	1
7410060	Langgikima	-	33
7410070	Wiwirano	-	4
7410071	Landawe	-	11
Kabupaten Konawe Utara		-	625

Sumber : Badan Penanggulangan Bencana Daerah Kab. Konawe Utara, 2024



Tabel 9.6.4.

Panjang Drainase di Lokasi Bencana yang dibangun
dirinci per Kecamatan di Kabupaten Konawe Utara
Tahun 2023-2024

ID Kecamatan	Kecamatan	Jumlah dibangun (unit)	
		2023	2024
(1)	(2)	(3)	(4)
7410010	Sawa	-	200
7410011	Motui	-	-
7410020	Lembo	-	-
7410030	Lasolo	200	200
7410031	Wawolesea	-	-
7410032	Lasolo Kepulauan	-	-
7410040	Molawe	-	-
7410050	Asera	-	1400
7410051	Andowia	-	800
7410052	Oheo	400	400
7410060	Langgikima	-	-
7410070	Wiwirano	200	-
7410071	Landawe	-	-
Kabupaten Konawe Utara		800	3.000

Sumber : Badan Penanggulangan Bencana Daerah Kab. Konawe Utara, 2024



Tabel 9.6.5.
Panjang Normalisasi Sungai yang dibangun
dirinci per Kecamatan di Kabupaten Konawe Utara
Tahun 2023-2024

ID Kecamatan	Kecamatan	Jumlah dibangun (unit)	
		2023	2024
(1)	(2)	(3)	(4)
7410010	Sawa	200	
7410011	Motui		
7410020	Lembo		200
7410030	Lasolo	200	200
7410031	Wawolesea		
7410032	Lasolo Kepulauan		
7410040	Molawe		200
7410050	Asera	400	2000
7410051	Andowia	600	1200
7410052	Oheo	200	2000
7410060	Langgikima		
7410070	Wiwirano	200	1200
7410071	Landawe		200
Kabupaten Konawe Utara		1.800	7.200

Sumber : Badan Penanggulangan Bencana Daerah Kab. Konawe Utara, 2024






PEMERINTAH KABUPATEN
KONawe UTARA



BADAN PUSAT STATISTIK
KABUPATEN KONAWE UTARA



TANGGAL RILIS :
14 Desember 2024

OLEH :
Bidang Statistik, Evaluasi
dan Pelaporan

2024 STATISTIK SEKTORAL



**BADAN PERENCANAAN PEMBANGUNAN
RISET DAN INOVASI DAERAH**



bapperida.konaweutarakab.go.id